

ΔΑΛΜΑΤΙΚΕΣ ΑΚΤΕΣ 8μερες ΑΕΡΟΠΟΡΙΚΩΣ/Ζαγκρεμπ (ατομικη)
5 κρατη (Μαυροβουνιο-Βοσνια/Ερζεγοβινη-Κροατια-Σλοβενια),12 πολεις,2λιμνες
1.956 χιλ 26Ω-00Λ

Αναλυτικο Προγραμμα μετακινήσεων & δεδομενων

1η μέρα: ΖΑΓΚΡΕΜΠ (αφιξη μεσημερι)- ΛΙΟΥΜΠΛΙΑΝΑ 140 χιλ. 1Ω-44Λ
 Αφιξη μεσημερι,Ζαγκρεμπ-περιηγηση (1Ω), Λιουμπλιανα περιηγηση (3Ω) **Διανυκτ.**
1Ω-44Λ+4= 5Ω-44Λ

2η μέρα:ΛΙΟΥΜΠΛΙΑΝΑ-ΛΙΜΝΗ ΜΠΛΕΝΤ-ΡΙΕΚΑ 221 χιλ.2Ω-53Λ
 Λιουμπλιανα-Λιμνη Μπλεντ=55χιλ, 0Ω-40Λ- ΛΙΜΝΗ ΜΠΛΕΝΤ-ΡΙΕΚΑ=166χιλ,2Ω-10Λ
 περιηγηση Λιμνης-Καστρου (3Ω),περιηγηση Ριεκα (1Ω) **Διανυκτ.**
2Ω-53Λ+4= 7Ω-53Λ

3η μέρα: ΡΙΕΚΑ-Λ.ΠΛΙΤΒΙΤΣΕ 152 χιλ.2Ω-00Λ
 περιηγηση Λιμνες (5Ω)- **Διανυκτέρευση** **2Ω-00Λ+5= 7Ω-00Λ**

4η μέρα: Λ.ΠΛΙΤΒΙΤΣΕ- ΖΑΝΤΑΡ- ΤΡΟΓΚΙΡ- ΣΠΛΙΤ 275 χιλ.3Ω-26Λ
 Λ.Πλιτβιτσε- Ζανταρ=118χιλ,1Ω-26Λ Ζανταρ- Τρογκιρ=130,1Ω-28Λ Τρογκιρ-Σπλιτ=27,5χιλ,32Λ
 περιηγηση Zantar (3Ω)-Trogkir (0,4Ω)-**Split** (0,5Ω), **Διανυκτ.**
3Ω-26Λ+4,3= 7Ω-30Λ

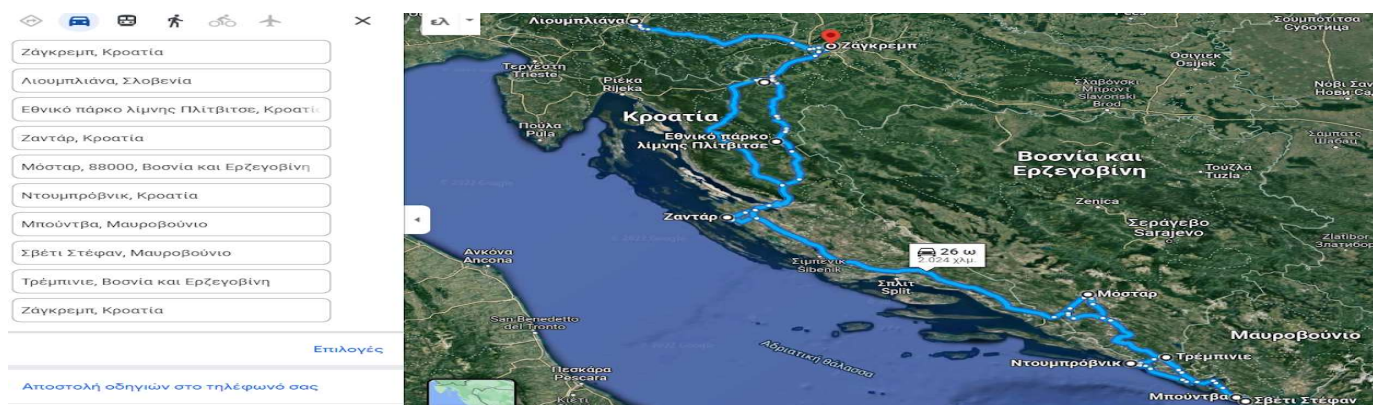
5η μέρα: ΣΠΛΙΤ- ΜΟΣΤΑΡ-ΝΤΟΥΜΠΡΟΒΝΙΚ-TREBINJE 304 χιλ. 4Ω-19Λ
 Σπλιτ-Μοσταρ=166χιλ,2Ω-00Λ Μοσταρ-Ντουμπροβνικ=138,2Ω-20 (ή Τρεμπνιε=171 χιλ,2Ω-57Λ)
 περιηγηση Μοσταρ (0,45Ω)- Ντουμπροβνικ (2Ω), **Τρεμπνιε**(1Ω), **Διανυκτ.**
3Ω-26Λ+2,50= 5Ω-50Λ

6η μέρα: TREBINJE-ΚΟΤΟΡ-ΜΠΟΥΝΤΒΑ-ΣΒΕΤΙ ΣΤΕΦΑΝ-TREBINJE 204χιλ. 4Ω-43Λ
 Ντουμπροβνικ-Κοτορ=92,5χιλ,1Ω-36Λ Κοτορ-Μπουντβα=22,7χιλ,0Ω-28Λ
 Μπουντβα -Σβετι Στεφαν=9,7χιλ,0Ω-15Λ (ή Σβετι Στεφαν -Trebinje=90,7χιλ,2Ω-12Λ)
 περιηγηση Κοτορ(1Ω)-Μπουντβα(1Ω),Σβετι Στεφαν(0,4Ω),Τρεμπνιε (1Ω)**Διανυκτ.**
4Ω-43Λ+4=8Ω-43Λ

7η μέρα: TREBINJE -ΖΑΓΚΡΕΜΠ 623χιλ. 6Ω-40Λ
 περιηγηση (1Ω) **Ζαγκρεμπ & Διανυκτ.** **6Ω-40Λ+1= 7Ω-40Λ**

8η μέρα: οδικη επισκεψη αξιοθεατων,που δεν ειδαμε,αεροδρομιο/αναχωρηση

Για λεπτομερειες αξιοθεατων,εστιατοριων κλπ,βλεπε ΔΑΛΜΑΤΙΚΕΣ ΑΚΤΕΣ (7 κρατη) FINAL



Προγραμμα διανυκτερευσεων ΑΕΡΟΠΟΡΙΚΗΣ εκδρομης

1η μέρα: ΖΑΓΚΡΕΜΠ-ΛΙΟΥΜΠΛΙΑΝΑ

Holiday Inn Express - Ljubljana, an IHG Hotel

2η μέρα: ΔΙΜΝΗ ΜΙΛΕΝΤ-ΡΙΕΚΑ

Apartmani Nika-Rijeka

3η μέρα: Α. ΠΛΙΤΒΙΤΣΕ

SEDRA Holiday Resort-Adults Only-Grabovac Plivice

4η μέρα: ΖΑΝΤΑΡ- ΤΡΟΓΚΙΡ- ΣΠΛΙΤ

Villa Barbara-Σπλιτ

5η μέρα: ΜΟΣΤΑΡ- ΝΤΟΥΜΠΡΟΒΝΙΚ-ΤΡΕΒΙΝΤΣΕ

Apartman Dona-Trebinje

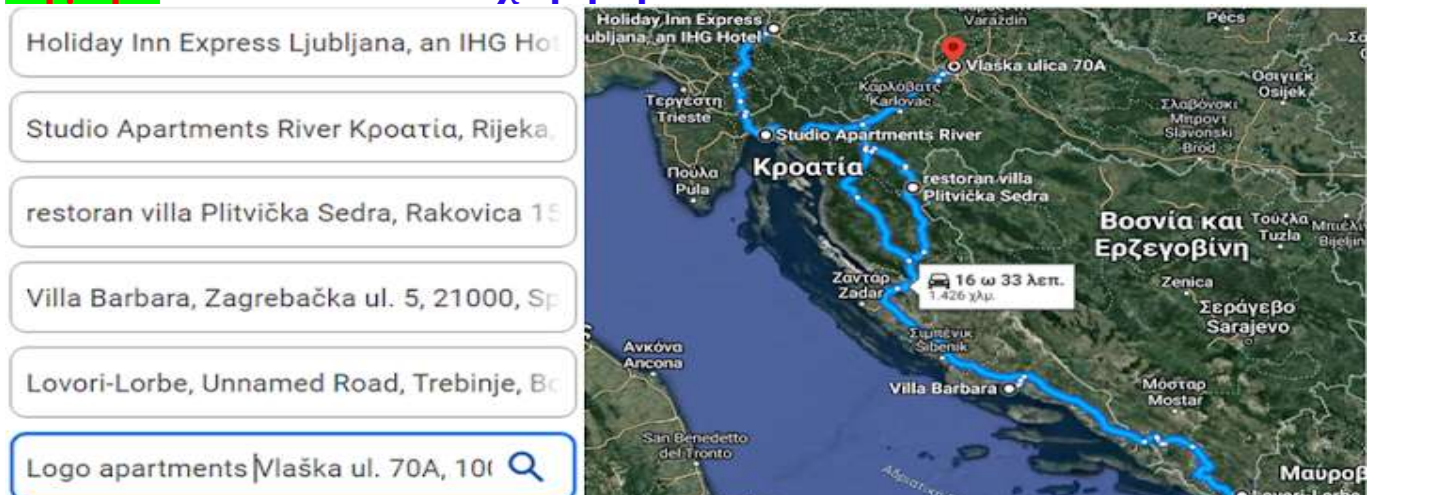
6η μέρα: ΚΟΤΟΡ-ΜΠΟΥΝΤΒΑ- ΣΒΕΤΙ ΣΤΕΦΑΝ- ΤΡΕΒΙΝΤΣΕ

Apartman Dona-Trebinje

7η μέρα: ΤΡΕΒΙΝΤΣΕ- ΖΑΓΚΡΕΜΠ

Logo apartments 5 min walk to main square-Ζάγκρεμπ

8η μέρα: ΖΑΓΚΡΕΜΠ αναχώρηση



<https://www.google.com/maps/dir/%CE%96%CE%AC%CE%B9%CE%BA%CF%81%CE%B5%CE%BC%CF%80,+%CE%A4%CF%81%CE%BF%CE%B1%CF%84%CE%AF%CE%B1/%CE%9B%CE%AF%CE%BC%CE%BD%CE%B7+%CE%9C%CF%80%CE%BB%CE%B5%CE%BD%CF%84/%CE%A1%CE%B0%CE%AD%CE%BA%CE%B1,+%CE%A5%CF%81%CE%BF%CE%B1%CF%84%CE%AF%CE%B1/%CE%95%CE%B8%CE%BD%CE%B9%CE%BA%CF%80+%CF%80%CE%AC%CF%81%CE%BF+%CE%BB%CE%AF%CE%BC%CE%BD%CE%B7%CF%82+%CE%A0%CE%BB%CE%AF%CF%84%CE%B8%CF%84%CF%81%CE%B7/%CE%90%CE%BF%CE%BD%CE%B4%CE%AF%CE%B1,+%CE%A4%CF%81%CE%BF%CE%B1%CF%84%CE%AF%CE%B1/%CE%9C%CF%80%CE%BB%CE%B5%CE%BD%CF%84/%CE%A1%CE%B0%CE%AD%CE%BA%CE%B1/@44.2920948,14.2534879,7z/data=!3m1!4m1!4m6!4m6!1m5!1s0x4765d692e902ec39:0x345249628f8e2a2m2!1d15.9819189!2d45.8150108!1m5!1s0x477a11257aaab2d:0x373c6f83debb70!2m2!1d14.442176!2d45.370631!1m5!1s0x476156cedf90f3d:0x518f8379a5670!2m2!1d15.982019!2d44.8653966!1m5!1s0x47616a2d2e0888f:0x12321e1340784!2m2!1d15.2313648!2d44.119371!1m5!1s0x134b4943b63409:0x14f32da4e752a2m2!1d17.807757!2d43.343778!1m5!1s0x134b8ba28925974:0x400ad508c2b4500!2m2!1d18.094428!2d42.650606!1m5!1s0x134d425f6be6b9:0x71be08653b610!2m2!1d18.8982264!2d42.251544!1m5!1s0x134e69fcd572a3:0x88340e2d2a9e279!2m2!1d18.350269!2d42.708158!1m5!1s0x4765d692e902ec39:0x345249628f8e2a2m2!1d15.9819189!2d45.8150108>

ΠΡΟΫΠΟΛΟΓΙΣΜΟΣ

Αεροπορικά εισιτήρια ~200/ζευγος=400 ~278

Ημερησιο κοστος διατροφης 50/ημ=350

Ημερησιο κοστος διαμονης ~70/ημ=980-1000 ~778

Ενοικιαση αυτοκινητου ~400-450€ ~385

Skoda Fabia Wagon Τιμή για 6 ημέρες: ~400-450€ 3 Μεγάλες Αποσκευες

Κοστος διοδων 125€

Καυσιμα 2000/7Λ/100χλ=140Λχ2= ~250-280€

ΣΥΝΟΛΟ 400+350+[(980-1000)/2]+{(400-450)+125+(250-280)}/2}=

400+350+[(980-1000)/2]+{(775-855)/2}=[1730-1750)/2]+{(2505-855)/2}= 2505-2605 για 2 ζευγη και

1250-1300/ζευγος

1η μέρα: ΖΑΓΚΡΕΜΠ (αφιξη μεσημερι)- ΛΙΟΥΜΠΛΙΑΝΑ 140 χιλ. 1Ω-44Λ

Ζαγκρεμπ-περιήγηση?(1Ω)?, Λιουμπλιανα περιήγηση (3Ω)-Διανυκτέρευση

1Ω-44Λ+4= 5Ω-44Λ



ΖΑΓΚΡΕΜΠ

2,5 χιλ-50Λ

Garaža Tuškanac 1b & Sus Garage Tuskanac 1a

Η πρωτεύουσα της Κροατίας, κτισμένη στις όχθες του Σάβα ποταμού με διατηρημένο ιστορικό κέντρο, όπου οι υπέροχοι δρόμοι με πλακόστρωτα δρομάκια και οι κόκκινες κεραμοσκεπές των κτιρίων στο μεσαιωνικό **Gornji Grad**, στην **Άνω Πόλη** του Ζάγκρεμπ, αποτελούν ένα όμορφο μέρος για να ξεκινήσετε μια περιήγηση στα αξιοθέατα της κροατικής πρωτεύουσας. Μόλις δύο ξεχωριστές πόλεις γνωστές ως **Kaptol** και **Gradec**, το **Gornji Grad φιλοξενεί πολλά από τα πιο δημοφιλή τουριστικά αξιοθέατα της πόλης**, όπως ο **γοτθικός Καθεδρικός Ναός του Ζάγκρεμπ** (που εκτός από το πιο διάσημο κτίριο της πόλης είναι το πιο ψηλό σε όλη την Κροατία και βρίσκεται κοντά στον πύργο **Lotrščak** γνωστό για το περίφημο κανόνι του Ζάγκρεμπ (κάθε μέρα, στις 12:00 μ.μ. ακριβώς, πέφτει από εκεί ένας κανονιοβολισμός και καλό είναι να τον έχετε υπόψη σας, γιατί είναι ψαρωτικός. Ο μύθος λέει πως κάποτε ένας τέτοιος κανονιοβολισμός διέλυσε έναν κόκορα στο στρατόπεδο των Τούρκων, οι οποίοι το θεώρησαν οϊωνό και δεν επιτέθηκαν στην πόλη! Έτσι, τον επαναλαμβάνουν καθημερινά), το κτήριο του κοινοβουλίου και πολλά μουσεία και εκκλησίες. Άλλα αξιοθέατα περιλαμβάνουν τη διάσημη πέτρινη πύλη που σηματοδοτεί την είσοδο στην ανατολική πλευρά της πόλης Gradec. Η πλατεία Kaptol, αξιοσημείωτη για τα πολλά κτίρια της στις αρχές του 17ου αιώνα. και η αγορά φρούτων και λαχανικών Dolac. Ίσως το πιο εντυπωσιακό χαρακτηριστικό, ωστόσο, είναι η εκκλησία του Αγίου Μάρκου, εύκολα αναγνωρίσιμη από τη λαμπερή κεραμοσκεπή που φέρει τα οικόσημα της Κροατίας, της Δαλματίας, της Σλαβονίας και της πόλης του Ζάγκρεμπ. Ακολουθώντας τις ρίζες του σε μια παλαιότερη εκκλησία του 13ου αιώνα, η εκκλησία των άλλων αξιοσημείωτων χαρακτηριστικών του Αγίου Μάρκου περιλαμβάνει τα ρωμανικά παράθυρά της. Γοτθική πόρτα του Ivan Parler. και μια σειρά από αγάλματα των 12 αποστόλων, μαζί με τον Ιησού, τη Μαρία και τον Άγιο Μάρκο. Να είστε βέβαιος επίσης να σκάσετε μέσα για μια ματιά στο εντυπωσιακό εσωτερικό με τα αγάλματα του διάσημου κροατικού γλύπτη Ivan Meštrović, μαζί με τοιχογραφίες ζωγραφισμένες από τον Jozo Kljaković. (Το ανέβασμα με το τελεφερίκ στον Πύργο **Lotrščak**, που χτίστηκε τον 13ο αιώνα και την εκκλησία του Αγίου Μάρκου επιβεβλημένο). Μία ενδιαφέρουσα, πολύπαθη πόλη που κατέρρευσε σχεδόν ολοσχερώς τον **16ο και 17ο αιώνα** όταν ένα μεγάλο μέρος της κάηκε σε μία φονική πυρκαγιά, και η οποία είδε τους κατοίκους της να χάνονται ανά χιλιάδες από την πανδημία της πανούκλας, το Ζάγκρεμπ κατάφερε να σταθεί ξανά στα πόδια του στην αυγή του 1800 και να γίνει κέντρο ανταλλαγής πρωτοποριακών, καλλιτεχνικών ιδεών και, παράλληλα, μία γρήγορα αναπτυσσόμενη, μοντέρνα πρωτεύουσα.

Αρχοντική και γραφική, παραδοσιακή και σοφιστική, η συμπαγής αυτή πόλη ξεχωρίζει χάρη στη βαλκανική ταυτότητα της, αλλά και στον ευρωπαϊκό της αέρα, τη στιγμή που έχει σηματοδεχτεί από την αιματοβαμμένη ιστορία του **πολέμου της Γιουγκοσλαβίας**. <https://www.lifo.gr/tropos-zois/travel/i-halari-goiteia-toy-zagkrem>
<https://www.travelstyle.gr/zagkrem-pou-tha-pate-kai-ti-tha-deite-stin-proteuousa-tis-kroatias/>

1. Περιπτώση Περιήγηση 1^η μερα, ανευ διανυκτερευσης (στο τέλος ταξιδιου 2. Περιπτώση) Αφου παρκαρουμε ξεκιναμε διασχιζοντας το **Tunel Grič** εως την **Stjepan Radić**

- P.Garaža Tuškanac, Tuškanac 1b, 10000.
- 1. Tunel Grič-Stjepan Radić
- 2. Trg bana Josipa Jelačića square
- 3. Nadbiskupski duhovni stol/Archbishop
- 4. Zagrebačka katedrala/Cathedral of the
- 5. Monument of the Assumption of the Bl
- 6. Crkva sv. Franje
- 7. Stone Gate
- 8. St. Mark's Church (Crkva sv. Marka)
- 9. Parliament/Hrvatski sabor
- 10. Stara gradska vijećnica-Παλιό Δημαρ
- 11. Hrvatski muzej naivne umjetnosti
- 12. Crkva sv. Katarina
- 13. Panoramic View-Point
- 14. Lotrščak Tower
- P.Garaža Tuškanac, Tuškanac 1b, 10000.



1. Tunel Grič μια σήραγγα για πεζούς που βρίσκεται κάτω από την ιστορική γειτονιά του Grič (ονομάζεται επίσης **Gradec** ή **Gornji Grad**), η οποία έδωσε το όνομά της στη σήραγγα. Η σήραγγα αποτελείται από μια κεντρική



αίθουσα, η οποία συνδέεται με δύο περάσματα με την οδό **Mesnička** στα δυτικά και **την οδό Stjepan Radić** στα ανατολικά, και τέσσερα περάσματα που εκτείνονται προς τα νότια. Χτίστηκε κατά τη διάρκεια του Β' Παγκοσμίου Πολέμου από την κυβέρνηση των Ουστάσε για να χρησιμεύσει και οι δύο ως καταφύγιο βομβών και έναν περίπατο, αλλά μετά τον πόλεμο γρήγορα ερήμωσε και αχρηστεύτηκε. Η σήραγγα χρησιμοποιήθηκε εκ νέου μόνο τη δεκαετία του 1990, φιλοξενώντας ένα από τα πρώτα ρείβ στην Κροατία και λειτουργούσε ως καταφύγιο κατά τη διάρκεια του Κροατικού Πολέμου για την Ανεξαρτησία . Το 2016, η σήραγγα ανακαινίστηκε και άνοιξε για το κοινό, λειτουργώντας ως τουριστικό αξιοθέατο και φιλοξενώντας πολιτιστικές εκδηλώσεις. Οι προγραμματισμένες επεκτάσεις περιλαμβάνουν μουσείο και ανελκυστήρα.

Φτανουμε στην **2.Trg bana Josipa Jelačića**
και βορεια στην **Ul. Tome Bakača**,προς



και στριβουμε δεξια

3.Nadbiskupski duhovni stol/Archbishop's Spiritual Table



4.Zagrebačka katedrala/Cathedral of the Assumption



ρωμαιοκαθολική εκκλησία και το πιο μνημειώδες ιερό κτίριο από τον **11ο αιώνα** σε νεογοτθικό ρυθμό νοτιοανατολικά των Άλπεων και το **ψηλότερο κτίριο** στην Κροατία! Επιπλέον, το όργανο του είναι μέσα στα δέκα καλύτερα όργανα του κόσμου, ενώ και το σκευοφυλάκιό του έχει μεγάλη αρχιτεκτονική αξία, ενώ τα δίδυμα **κωδωνοστάσια του**, θεωρούνται ορόσημα, καθώς είναι ορατά από τα περισσότερα μέρη της πόλης..

Αυτό που βλέπουμε σήμερα δεν αντιπροσωπεύει την αρχική κατασκευή. Το **1093**, η υπάρχουσα τότε εκκλησία μετονομάστηκε σε καθεδρικό ναό και η κατασκευή του νέου ναού ξεκίνησε μετά το 1090 και ολοκληρώθηκε το 1217, όταν εγκαινιάστηκε από τον βασιλιά Ανδρέα Β΄ της Ουγγαρίας. Ο πρώτος καθεδρικός ναός υπέστη ζημιές κατά την επίθεση από τους Μογγόλους το 1242, μια μεγάλη πυρκαγιά τον 13ο αιώνα, τον σεισμό του 1880 και αναστηλώθηκε σε νεογοτθικό ρυθμό, στον σημερινό καθεδρικό που βλέπετε. Ως μέρος αυτής της αποκατάστασης, ανεγέρθηκαν δύο **καμπαναριά ύψους 108 μέτρ.** στη δυτική πλευρά. Και τα δύο από αυτά τα καμπαναριά βρίσκονται σήμερα σε καθεστώς συντήρησης, ως μέρος ενός ευρύτερου σχεδίου αποκατάστασης του ναού. Ο καθεδρικός ναός αποτυπώνεται στην οπίσθια όψη του κροατικού χαρτονομίσματος των 1.000 κούνα, που εκδόθηκαν το 1993.

Μην χάσετε τους μπαρόκ μαρμαρίνους βωμούς, τα αγάλματα, τον άμβωνα και τον τάφο του καρδινάλιου Alojzije Stepinac του Ivan Meštrović.

Το όργανο του καθεδρικού ναού του Ζάγκρεμπ ανήκει στη σειρά οργάνων συναυλιών με ρομαντικά ηχητικά χαρακτηριστικά. Μάλιστα, **κατατάσσεται στα δέκα καλύτερα** και ποιοτικότερα όργανα **στον κόσμο**, ενώ διαθέτει και περισσότερους από 6.000 σωλήνες καυσαερίων, εβδομήντα οκτώ μητρώα και τέσσερα εγχειρίδια. Ως μνημείο πολιτισμού μηδενικής κατηγορίας, το όργανο είναι εγγεγραμμένο στο Υπουργείο Πολιτισμού, ως προστατευόμενο πολιτιστικό αγαθό.

Ο καθεδρικός ναός του Ζάγκρεμπ είναι επίσης ο τελευταίος τόπος ανάπαυσης για σημαντικούς Κροάτες ήρωες και μάρτυρες, ενώ ανεκτίμητος θησαυρός φυλάσσεται στο θησαυροφυλάκιο του καθεδρικού ναού, συμπεριλαμβανομένων αντικειμένων που χρονολογούνται από τον **11ο 19ο αιώνα**, όπως ο **μανδύας του Αγίου Λαδισλάβου**, η

ενδυμασία της εκκλησίας του εργαστηρίου του επισκόπου Petretić και ο «**Τάφος του Θεού**» τους σε σχήμα σαρκοφάγου-Ολομέλεια από ελεφαντόδοντο-Τρίπτυχο Oltar και Ώρες λειτουργίας; Δευτέρα – Σάββατο 10:00-17:00 Κυριακή 13:00-17:00 Ένα άλλο βασικό σημείο είναι οι πολυέλαιοι στο κέντρο. Λέγεται ότι είναι από ένα καζίνο του Λας Βέγκας κι επίσης καθώς βγαίνετε από τον καθεδρικό ναό, στα δεξιά σας θα παρατηρήσετε ένα σταματημένο ρολόι. Η ώρα είναι πάντα 7:03, την ακριβή ώρα που ο μεγάλος σεισμός έπληξε το Ζάγκρεμπ το 1880.



5. Monument of the Assumption of the Blessed Virgin Mary



6. **Crkva sv. Franje** στριβουμε αριστερα στην **Opatovina ul.** και ευθεια μεσω του παρκου φτανουμε **Ul. Ivana Tkalčića** κι αριστερα (νοτια),μεχρι το Νο 40 και μετα λοξα δεξια στην **Kožarska ul.** και δεξια στην Male stube,μεχρι την



Radićeva ul. την **Baptist Church** και μετα αριστερα και λοξα κατω στην **Kamenita ul. &**



7. **Stone Gate (Kamenita vrata)** Η **Πέτρινη Πύλη** έχει σχήμα ορθογώνιου πύργου, είναι η μόνη πύλη που έχει διασωθεί μέχρι σήμερα από τα παλιά τείχη της πόλης που περιβάλλουν το Gradec. Στο πέρασμα υπάρχει το παρεκκλήσι της Θεοτόκου από την Καμιέννα Μπράμα. Η εικόνα, που θεωρείται υπέροχη από τους πιστούς, φυλάσσεται στο παρεκκλήσι.

Ένας θρύλος λέει ότι η φωτιά που ξέσπασε σε αυτό το μέρος της πόλης το δεύτερο μισό του 18ου αιώνα έσβησε μυστηριωδώς όταν οι φλόγες έφτασαν στο κάδρο της εικόνας. Οι εικόνες της Μαρίας και του Μωρού που κρατά στο χέρι της ήταν διακοσμημένες με στέφανα. Η πύλη χτίστηκε τον **13ο αιώνα**, το σημερινό της σχήμα είναι αποτέλεσμα **ανοικοδόμησης του 18ου αιώνα**. Επέζησε του βομβαρδισμού της πόλης κατά τη διάρκεια του Β' Παγκοσμίου Πολέμου. Απέφυγε επίσης την κατεδάφιση και προστατεύτηκε από τα μέλη της Εταιρείας των Κροατικών Αδελφών Δράκων, της οποίας η έδρα βρίσκεται τώρα σε ένα ιστορικό δωμάτιο στον επάνω όροφο του **και καταληγουμε**

St. Mark's Square, η πλατεία του Αγίου Μάρκου (ανακαινίστηκε το 2006) βρίσκεται στο **Gradec ή Gornji grad (Upper town)** και στο κέντρο της βρίσκονται



8. St. Mark's Church (Crkva sv. Marka)

Το κέντρο της παλιάς πόλης εξακολουθεί να είναι και το κέντρο της σημερινής. Δεν είναι γνωστό πότε ακριβώς εμφανίστηκε η εκκλησία. Είναι πιθανό να ήταν την ίδια στιγμή που η πόλη έλαβε άδεια από τον βασιλιά Bela IV από την Ουγγαρία το 1256 για διοργάνωση μιας έκθεσης μπροστά της.

Ο ναός υπέστη σημαντικές μετατροπές κατά τη διάρκεια του 14ου και 15ου αιώνα. Αυτό περιλαμβάνει τη νότια πόρτα, που χτίστηκε από τεχνίτες από την Πράγα. Παρά τις μεταγενέστερες ζημιές, αυτή η πόρτα παραμένει το πιο σημαντικό μεμονωμένο δείγμα της αρχιτεκτονικής και της γλυπτικής του μεσαιωνικού Ζάγκρεμπ. Η σημερινή πολύχρωμη και χαρακτηριστική στέγη ήταν μέρος μιας σημαντικής αποκατάστασης μεταξύ 1876 - 1882 και στόχος της ήταν να αφαιρεθεί κάθε ίχνος από τις νεογοθτικές επεμβάσεις. Αυτό περιελάμβανε την απογύμνωση του σοβά για να δείξει την αρχική πέτρα. Το μόνο που έχει απομείνει τώρα από το έργο του 19ου αιώνα είναι η οροφή, τα βιτρό και η δυτική πόρτα.



9. Parliament/Hrvatski sabor



9α. Banski dvori



10. Town Hall/Stara gradska

9. Parliament/Hrvatski sabor/Κοινοβούλιο Ένα νέο μπαρόκ παλάτι με μια κύρια αίθουσα κατάλληλη για συνεδρίες, το οποίο χρησιμοποιήθηκε για πρώτη φορά το **1737**. Το **1807** το παλιό κτίριο πουλήθηκε λόγω στενοτητας και αγοράστηκε ένα νέο κτίριο στην άλλη πλευρά της πλατείας. Το κτίριο έγινε μόνιμη κατοικία της απαγόρευσης και ονομάστηκε Banski Dvori . Ένα νέο μέγαρο, μεγαλύτερο και πιο ευρύχωρο κτίριο κατασκευάστηκε το 1849. Στις αρχές του 20ου αιώνα, η Κυβέρνηση αγόρασε όλα τα γύρω κτίρια στις οδούς Opatička, Kamenita και Žuranijska, τα οποία αποτελούσαν ένα ενιαίο αστικό τετράγωνο μαζί με το υπάρχον κτήριο του κοινοβουλίου. Το κτίριο υπέστη ζημιές κατά τον σεισμό του 2020

9α. Banski dvori (κυβερνητικό κτίριο του **Κοινοβουλίου**), διώροφο μπαρόκ κτίριο που κατασκευάστηκε το πρώτο μισό του **19ου αιώνα**. Ήταν η κατοικία των κροατικών δικαστηρίων από το 1809 έως το 1918, εξ ου και το όνομα Banski Dvori («Δικαστήριο του Μπαν»). Κατά τη διάρκεια αυτής της περιόδου, στέγασε την Tabula Banalis και αργότερα τη Βασιλική Αυλή . Ο Ban Josip Jelačić , για τον οποίο ονομάζεται η πλατεία Ban Jelačić , ήταν κάτοικος του Banski Dvori.

10. Stara gradska vijećnica-Παλιό Δημαρχείο Συγκρότημα τριών παρακείμενων κτιρίων που βρίσκεται στη γειτονιά Gradec στο Ζάγκρεμπ της Κροατίας . Τα τρία κτίρια ενώθηκαν στα τέλη του 19ου αιώνα και από τότε, το συγκρότημα έχει χρησιμεύσει ως ο χώρος όλων των συνεδριάσεων της πόλης.

Χρονολογείται από τον **15ο αιώνα**, όταν ένα σπίτι στην ίδια τοποθεσία αναφερόταν ως "το κτίριο του δημοτικού συμβουλίου του Gradec", και το **1614** το σπίτι μετατράπηκε σε **δημαρχείο**. Το 1803 οι δημοτικές αρχές αγόρασαν το παρακείμενο κτίριο, προκειμένου να επεκτείνουν το δημαρχείο. Το 1832, οι αρχές της πόλης πρόσθεσαν έναν δεύτερο όροφο στο μονώροφο σπίτι του Ορσίι, γκρέμισαν το αρχικό δημαρχείο και αγόρασαν δύο οικόπεδα για την κατασκευή ενός θεάτρου. Το 1895 το θέατρο μετακινήθηκε και το 1897 η δημοτική κυβέρνηση το μετέτρεψε σε δημαρχείο, ενώ το κτίριο του θεάτρου μετατράπηκε σε αιθουσες συνεδριάσεων-συνέλευσεων της πόλης. Το 1910-19 προστέθηκε ένα επιπλέον διώροφο κτίριο στην οδό Kuševičeva και το 1941 τα δωμάτια στο χώρο της σοφίτας μετατράπηκαν σε γραφεία. Το κτίριο αποκατάσταθηκε και σήμερα στο ισόγειο στεγάζεται η Πινακοθήκη Kristofor Stanković.

Μετα κινουμενοι νοτια στην **Ćirilometodska ul.** βρισκουμε το



11. Hrvatski muzej naivne umjetnosti τέχνης και λίγο πιο κατω αριστερα την

Κροατικό Μουσείο Ναϊφ



12. Crkva sv. Katarina

Στη θέση της οποίας, αρχικά βρισκόταν μια Δομινικανή εκκλησία του **14ου αιώνα**, η οποία χρησιμοποιήθηκε ως στρατιωτική αποθήκη για συχνές τουρκικές επιδρομές εκείνη την εποχή. Με την άφιξη των Ιησουιτών στο Ζάγκρεμπ (πρώτο μισό 17ου αιώνα), το τότε μικρό εκκλησάκι τους παραδόθηκε. Καθώς η αρχική τους εκκλησία ήταν πολύ μικρή και πολύ ερειπωμένη, μεταξύ **1620 και 1632** έχτισαν και εξόπλισαν μια εντελώς **νέα εκκλησία**. Δίπλα στην εκκλησία έχτισαν ένα μοναστήρι (σήμερα στεγάζει την Πινακοθήκη Κλονίιέβι dvori). Εκκλησία του Αγ. Αικατερίνη, κάηκε δύο φορές το 1645 και το 1674 έτος, τότε κατεδαφίστηκε όλος ο εξοπλισμός της εκκλησίας, παρέμειναν μόνο οι γυμνοί τοίχοι. Κροάτες ευγενείς βοήθησαν στον εκ νέου εξοπλισμό της εκκλησίας. Σε αντάλλαγμα, σύμφωνα με το έθιμο της εποχής, μπορούσαν να τοποθετήσουν το οικοδόμημα της οικογένειάς τους ή να τους τιμήσουν να ταφούν στην εκκλησία και να τοποθετήσουν μια ταφόπλακα.

Τα κυριότερα σημεία περιλαμβάνουν το πανέμορφο εσωτερικό της με πολλά ωραία παραδείγματα μπαρόκ τέχνης, καθώς και τα ανάγλυφα του γλύπτη από τον Ιταλό καλλιτέχνη Antonio Quadrio που χρονολογείται από τη δεκαετία του 1720. Σημειώνεται επίσης το ανώτατο όριο του ναού με τα πολυάριθμα μενταγιόν του με σκηνές που απεικονίζουν τη ζωή της Αγίας Αικατερίνης από τον Giulio Quaglia. Άλλα χαρακτηριστικά ενδιαφέροντος είναι ο βωμός του Αγίου Ιγνατίου από τον Francesco Robba και, πίσω από τον κύριο βωμό, η τοιχογραφία *Η Αγία Αικατερίνη Μεταξύ των Αλεξανδρινών Φιλοσόφων και Συγγραφέων* από τον Kristof Andrej Jelovsek, που χρονολογείται από το 1762.

Πίσω και δεξιά της εκκλησίας βρίσκεται το



13. Panoramic View-Point

για πανοραμικές φωτο και ο



14. Lotrščak Tower

Χτισμένος για να φυλάει τη νότια πύλη του τείχους της πόλης Gradec, ο Πύργος Lotrščak (Kula Lotrščak) χρονολογείται στον 13ο αιώνα και είναι από τα πιο αναγνωρίσιμα ορόσημα του Ζάγκρεμπ. Ο θρύλος λέει ότι αυτός ο μεγάλος, τετράγωνος ρωμανικός πύργος κράτησε κάποτε ένα κουδούνι που έπεφτε κάθε βράδυ πριν κλείσει τις πύλες για να προειδοποιήσει τους κατοίκους έξω από τους τοίχους για να επιστρέψουν (όποιος απομείνει έξω θα πρέπει να παραμείνει εκεί για τη νύχτα). Τον 19ο αιώνα, στον πύργο προστέθηκε ένας τέταρτος όροφος και παράθυρα και ένα κανόνι τοποθετημένο στην οροφή του, το οποίο έκτοτε έχει καεί καθημερινά το μεσημέρι. Οι επισκέπτες μπορούν να ανεβούν στον πύργο για εκπληκτική θέα στην πόλη και να επισκεφθούν την έκθεση και τα καταστήματα με είδη δώρων. Μια άλλη σημαντική μεσαιωνική δομή είναι η **Πύλη πέτρας** (Kamenita Vrata), η τελευταία από τις πέντε αρχικές πύλες της πόλης. Χτισμένο τον 13ο αιώνα, το κτίριο διάσημο επιβίωσε μια πυρκαγιά το 1731, όπως και ο πίνακας της Μαρίας και του Ιησού. Για να μνημονεύσει το σημαντικό λείψανο, χτίστηκε ένα ξωκλήσι για να στεγάσει τη ζωγραφική (το θέμα των προσκυνημάτων από τότε, μπορεί ακόμα να δει πίσω από μια μεταλλική μάσκα).

Διεύθυνση: Strossmayerovo šetalište 9, 10000, Ζάγκρεμπ

Δεξιά ξεκινά ο **Strossmayer Promenade**, πεζοπορική διαδρομή από τον **Lotrščak Tower** - μέσω του πάρκου - στον **Tunel Grič** και το **παρκινγκ για αναχώρηση**

Εφοσον έχουμε χρόνο, μπορούμε να πάμε ΟΔΙΚΑ για καφέ στην



Jezero Jarun

«**Jarun. 7,8 χιλ ΝΔ από καθεδρικό Η θάλασσα του Ζάγκρεμπ**» είναι το διάσημο ψευδώνυμο για την όμορφη λίμνη και το περιβάλλον της. Τα κίосκια με τις ψησταριές και τα πολυάριθμα σημεία εστίασης έχουν γίνει το σήμα κατατεθέν της. Οι χώροι στάθμευσης, τα κοντινά μέσα μαζικής μεταφοράς, τα μονοπάτια πατινάζ και ποδηλασίας κάνουν το Malo Jezero (Μικρή Λίμνη) αθλητικό και ψυχαγωγικό κέντρο του Ζάγκρεμπ κι εξαιρετικά προσιτό.

ΦΑΓΗΤΟ La Struk-Skalinska Ul. 5 **σιπτικό** +385 1 4837 701 **450μ Α από St Mark's απεναντι στενο από Radićeva ul. 21, αριστερά και μετά δεξιά (110μ)**

Vagabund-Vlashka Ulica 90, +385 1 4641 177 **UNI**, **1,8 χιλ Α από St Mark's**

Για διαμονή...

Lobagola B&B, Hostel Shappy Panorama Zagreb Hotel,



Maksimir Park Πάρκο Μαξιμίρ *7,2 χιλ Α από καθεδρικό –*

Σχεδιασμένο με το στυλ ενός παλιού αγγλικού κήπου, το πάρκο Maksimir (Maksimirska) είναι ένας όμορφος καταπράσινος χώρος που περιλαμβάνει σχεδόν 45 στρέμματα. Το μεγαλύτερο πάρκο στο Ζάγκρεμπ, περιλαμβάνει δύο περίπτερα: Pavilion Bellevue, που χτίστηκε το 1843, και το Echo Pavilion, που προστέθηκε μετά από ελβετικό σχεδιασμό. Το πάρκο διαθέτει επίσης πολλά εξαιρετικά μονοπάτια και μονοπάτια, καθώς και ανθρωπογενείς λίμνες, δασικές εκτάσεις και ανθισμένους κήπους, καθιστώντας το ένα εξαιρετικό μέρος για να χαλαρώσετε ή να απολαύσετε ένα πικνίκ. Για όσους ταξιδεύουν με νέους, υπάρχει επίσης ένας μικρός ζωολογικός κήπος. Ονομάστηκε από τους ντόπιους ως "ζωντανό μνημείο του Ζάγκρεμπ", το πάρκο Maksimir πήρε το όνομά του από τον επίσκοπο Maksimilijan Vrhovac, ο οποίος ήταν υπεύθυνος για την κατασκευή του το 1794. Απέναντι από το πάρκο Maksimir είναι **Γήπεδο ποδοσφαίρου Δυναμό** όπου η Κροατία φιλοξενεί διεθνείς αγώνες.



Pavilion Art και η γκαλερί Meštrović *1,1 χιλ ΝΑ από καθεδρικό* Το περίπτερο τέχνης του Ζάγκρεμπ (Umjetnički Paviljon), που χτίστηκε για τη διεθνή έκθεση στη Βουδαπέστη το 1896, έλαβε τη μόνιμη κατοικία του μετά την μεταφορά και ανακατασκευή του αρχικού σιδερένιου σκελετού στο σημερινό του χώρο. Αξιοσημείωτη για το πολύχρωμο κίτρινο Art Nouveau εξωτερικό, το Art Pavilion χρησιμοποιείται πλέον για την αλλαγή εκθέσεων σύγχρονης τέχνης και περιέχει σημαντικά έργα από τον σεβαστό κροατικό καλλιτέχνη **Ιβάν Μεστρόβιτς**. Η παλαιότερη εκθεσιακή αίθουσα του είδους αυτού στην Κροατία, αυτή η εντυπωσιακή μονάδα βρίσκεται στην πλατεία Trg Kralja Tomislava, μια μεγάλη δημόσια πλατεία αξιοσημείωτη για το άγαλμα της που θυμίζει τον πρώτο βασιλιά της Κροατίας. Επίσης, ενδιαφέρον για τους λάτρεις της τέχνης είναι η γκαλερί Meštrović (Atelje Meštrović), που στεγάζεται σε ένα σπίτι του 17ου αιώνα όπου ο Ιβάν Μεστρόβιτς κάποτε ζούσε και γλυπτό. Στην έκθεση παρουσιάζονται περίπου 300 γλυπτά από ξύλο, πέτρα και χαλκό, καθώς και σχέδια, έπιπλα και λιθογραφίες που αντιπροσωπεύουν μια ποικιλία θεμάτων, όπως η θρησκεία και η προσωπογραφία. Ο πιο γνωστός Κροάτης καλλιτέχνης και ένας παγκοσμίου φήμης γλύπτης του 20ού αιώνα, ο Meštrović μετακόμισε αργότερα στο Παρίσι όπου έγινε φίλος με τον Auguste Rodin (ένα από τα πιο διάσημα έργα του, Pieta Romana, εκτίθεται στο Βατικανό).
Διεύθυνση: Trg kralja Tomislava 22, 10000, Ζάγκρεμπ



Strossmayerova Galerija Starih Majstora & Στήλη Strossmayer

των Παλαιών Διδασκάλων

800μ Ν από καθεδρικό

Η Strossmayer Gallery Old Masters () βρίσκεται στον δεύτερο όροφο του **Κροατική Ακαδημία Τεχνών και Επιστημών** στο **Κάτω πόλη** του Ζάγκρεμπ. Αυτό το νεοαναγεννησιακό κτίριο του 19ου αιώνα ανατέθηκε από τον επίσκοπο Josip Juraj Strossmayer στη δεκαετία του 1870 για να στεγάσει τόσο την Ακαδημία όσο και την Πινακοθήκη των Παλαιών Μαστών και περιέχει μια συλλογή περίπου 600 τεμαχίων, την οποία και δωρίζει ο ίδιος. Στην έκθεση παρουσιάζονται έργα των G Bellini, Veronese, Tiepolo, Bartolomeo Caporali, Proudhon, Carpeaux, Brueghel, Van Dyck και των Κροατών καλλιτεχνών Medulic και Benkovic, καθώς και γλυπτική του διάσημου Κροάτη γλύπτη Ivan Meštrović. Επίσης αξίζει να επισκεφθείτε το **Μουσείο Τεχνών και Χειροτεχνίας** με τη συλλογή του από περισσότερα από 160.000 κομμάτια από την Κροατία και άλλες ευρωπαϊκές χώρες. Στην έκθεση περιλαμβάνονται κλωστοϋφαντουργικά προϊόντα όπως διάσημα κέντημα από Varazdin και ταπεσαρίες από Τουρναί, Αμβέρσα και Βρυξέλλες, καθώς και σπάνια κοσμήματα, μουσικά όργανα, γλυπτά, ζωγραφική και κεραμικά γοτθικά και μπαρόκ.

Διεύθυνση: Trg Nikole Subica Zrinskog 11, Ζάγκρεμπ



Muzej Mimara

1,5 χιλ ΝΔ από καθεδρικό

Το Μουσείο της Μιμάρας δημιουργήθηκε για να φιλοξενήσει μια συλλογή δωρεά ενός ιδιωτικού συλλέκτη, Ante Topić Mimara, το 1972. Σε ένα νεοαναγεννησιακό κτίριο του 1895 που σχεδιάστηκε ειδικά γι 'αυτό, αυτή η εκτεταμένη συλλογή καλύπτει ένα ευρύ φάσμα αντικειμένων ποικιλία τοποθεσιών και χρονικών περιόδων, συμπεριλαμβανομένης μιας ωραίας αρχαιολογικής συλλογής που περιλαμβάνει κομμάτια από την Αρχαία Αίγυπτο, τη Μεσοποταμία, την Περσία, τη Μέση Ανατολή, την Άπω Ανατολή, την Ινδία, καθώς και την Inca και την Pre-Inca της Νότιας Αμερικής. Υπάρχει επίσης μια μεγάλη συλλογή γυαλιού από την Ευρώπη και άλλες μεσογειακές χώρες, μαζί με έπιπλα από το μεσαίωνα και γλυπτά από την αρχαία Ελλάδα. Οι πίνακες περιλαμβάνουν έργα των ολλανδών καλλιτεχνών Rembrandt και Ruisdael, των Ιταλών καλλιτεχνών Raphael και Veronese, των φλαμανδικών ζωγράφων Rubens και Van Dyck και των Ισπανών ζωγράφων Velázquez και Goya. Γάλλοι και Άγγλοι καλλιτέχνες εκπροσωπούνται από τα έργα των Renoir, Degas, Boucher και Delacroix, ενώ αξιοσημείωτα γλυπτά περιλαμβάνουν έργα του Auguste Rodin και του Jean-Antoine Houdon.



Town hall

???, 1,7 χιλ Ν από καθεδρικό


όχι κατι ιδιαίτερο για να παμε

Mirogoj Cemetery Κοιμητήριο Μίρογκοτς



2,8 χιλ Β καθεδρικού

Botanički Vrt/Βοτανικός Κήπος του Ζάγκρεμπ



1.2 χιλ Ν καθεδρικού

Ο Βοτανικός Κήπος (Botanički Vrt) χτίστηκε αρχικά ως ερευνητικός χώρος για τη Σχολή Βοτανικής του Πανεπιστημίου του Ζάγκρεμπ. Περιλαμβάνοντας περίπου 50.000 τετραγωνικά μέτρα, αποτελεί μέρος μιας σειράς πάρκων, τα οποία αποτελούν το "Green Horseshoe" της πόλης στο **Donji Grad**. Στο χωριό υπάρχουν δύο λιμνούλες με πολλά υδρόβια φυτά, διακοσμητική γέφυρα και περίπου 10.000 διαφορετικά είδη φυτών, που κάνουν μια ευχάριστη διαφυγή από την πόλη και ένα εξαιρετικό μέρος για να χαλαρώσετε ή να κάνετε μια βόλτα. Στη συνέχεια, εάν έχετε την ενέργεια που αφήνεται για ένα άλλο μουσείο, πάρτε στο κοντινό **Μουσείο φυσικής ιστορίας** (Hrvatski Prirodoslojni Muzej). Στεγασμένο στο παλάτι Amadeo που χτίστηκε στις αρχές του 1700, το μουσείο διαθέτει περίπου δύομισι εκατομμύρια κομμάτια, συμπεριλαμβανομένων των ορυκτών από όλο τον κόσμο, μια εκτεταμένη ζωολογική συλλογή που καταγράφει μια ποικιλία φυτών και ζώων από την Κροατία και ευρήματα από την τοπική αρχαιολογικές ανασκαφές.

Διεύθυνση: Marulicev trg 9A, Ζάγκρεμπ



National Theatre

2,6χιλ Δ από καθεδρικό



ΛΙΟΥΜΠΛΙΑΝΑ

6.5χιλ 3Ω

ΒΟΛΕΥΕΙ Άμεσα **Parking** στην είσοδο καστρου (**46°02'54.2"N 14°30'33.9"E** - 46.048383, 14.509419), περιήγηση του και μετα παρκαρουμε –αν θελουμε- πιο κεντρικα στο **Behindertenparkplatz**, Vodnikov trg 6, πανω από καστρο, ή αν οχι, τοτε στην **Stari Trg**, δυτικα, κατω από καστρο

MUST να περπατησουμε στα πλακόστρωτα γραφικά δρομάκια της παλιάς πόλης της αρχοντικής και κοσμοπολίτικης αλτικής πρωτεύουσας της Σλοβενίας με τις γραφικές αρτ νουβό γέφυρες που στεφανώνουν τον ποταμό Λουμπλιάνιτσα με πιο γνωστή την τριπλή γέφυρα Tromostovje και τη γέφυρα Majski Most με τα τέσσερα αγάλματα του δράκου που είναι και το έμβλημα της Λιουμπλιάνα

<https://www.clickatlife.gr/taksidi/story/78067>

Για διαμονη...

Gami Studio Apartments **Dimora Karlovška** **Colorful Peter** ένα χιλιόμετρο έξω από το κέντρο, από 40€ το δίκλινο.

Να φάτε κρέας αλόγου που αποτελεί προϊόν ευρείας κατανάλωσης στη Σλοβενία. Δοκιμάστε το σε μορφή μπριζόλας ή χάμπουργκερ. Άλλες παραδοσιακές γεύσεις είναι το πικάντικο λουκάνικο και το prsut, ένα νόστιμο αλλαντικό.

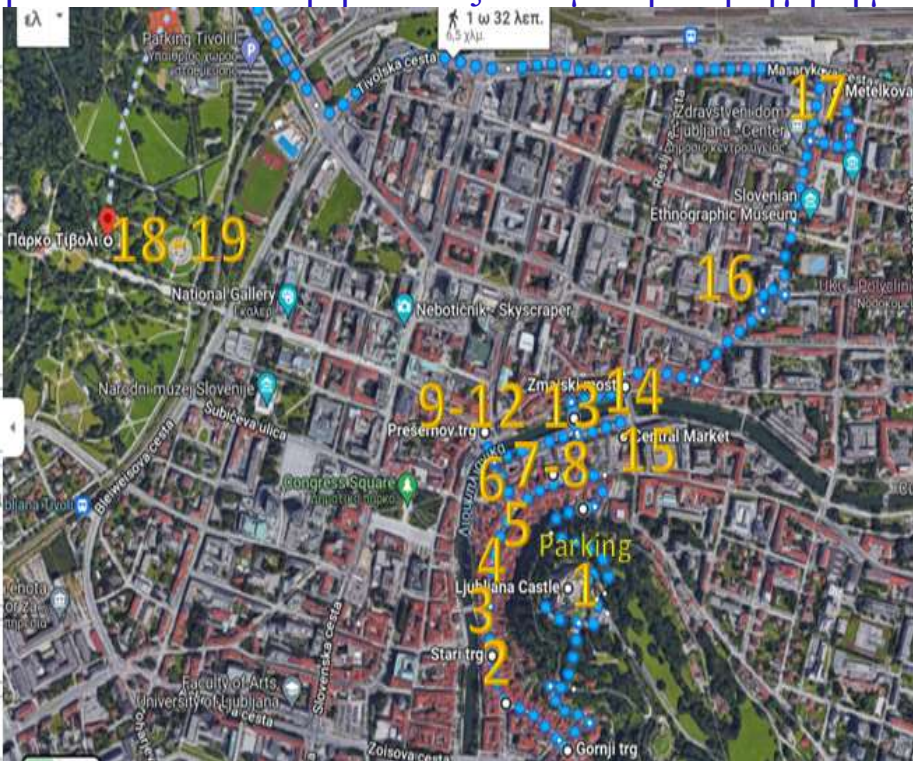
Pri Škofu, περίπου 10 λεπτά νότια από το κέντρο και αγαπημένο με τους φοιτητές για το μενού που αλλάζει συνεχώς. Πιο κοντά στο κέντρο και ιδανικό για μεσημεριανό γεύμα, το **Julija** σερβίρει κυρίως **ιταλικά και ηπειρωτικά πιάτα**, ενώ μερικές φορές τους δίνει ένα ασιατικό ή άλλο. Οι λάτρεις των ψαριών θα θέλουν να επισκεφθούν την **Ribca**, ένα απλό, παραθαλάσσιο εστιατόριο κοντά στην υπαίθρια αγορά.

Ljubljana Free Tour, την πιο δημοφιλή περιήγηση με τα πόδια στην πόλη. Όλες οι εκδρομές αρχίζουν στα σκαλιά της ροζ εκκλησίας στην πλατεία Preseren. Δεν απαιτείται κράτηση και η περιήγηση διαρκεί λίγο παραπάνω από 2 ώρες, δίνοντάς σας την ευκαιρία να θαυμάσετε την όμορφη πόλη και τα όμορφα της κτήρια.

Υπάρχει και το **Castle funicular (2€/διαδρομή)**, αλλά συνήθως έχει ουρά. Συμφερει μονο ανοδος και καθοδος με τα ποδια στην υπεροχη διαδρομη των δεντρων.

Parking στην Krekon Trg στην εισοδο του τελεφερικ, οπου μπορούμε να το αφήσουμε για ολοκληρη την διαρκεια περιηγησης μας

Παρκαρουμε στην εισοδο του τελεφερικ και ξεκινουμε την περιηγηση μας



1. Ljubljana Castle	11. Central Pharmacy
2. Stari trg	12. Franciscans Parish of the
3. Town Square/Mestni	13. Butchers' Bridge
4. Town Hall	14. Γέφ. Δράκου Zmajski Most
5. Robba fountain	15. Κεντρική αγορά
6. Triple Bridge Tromostovje	16. Cerkev Srca Jezusovega
7. Nadškofija Ljubljana/Αρχιεπι	17. Metelkova
8. Saint Nicholas Cathedral	18. Πάρκο Tivoli
9. Prešeren Square	19. National Gallery
10. Prešeren Monument	Funicular Parking

Πηγή: Χάρτης Google Maps. Το παρόν έγγραφο αποτελεί προϊόν της Gkoutzelis Christos & Partners. Όλες οι πληροφορίες είναι ενδεικτικές και δεν αποτελούν σύσταση επένδυσης. Η Gkoutzelis Christos & Partners δε φέρει ευθύνη για τυχόν αλλαγές ή ακυρώσεις των πληροφοριών που περιλαμβάνονται σε αυτό το έγγραφο. Το παρόν έγγραφο είναι διαθέσιμο στην ιστοσελίδα της Gkoutzelis Christos & Partners.



1. Ljubljana Castle & Castle funicular
με δυο τροπους φτάνουμε στο κάστρο, με το πιο εύκολο (και πιο διασκεδαστικό) να είναι ένα 70μ μήκος γεμάτο γυαλί τελεφερικό που φεύγει από την παλιά πόλη ακριβώς πίσω από Vodnikon trg. Εναλλακτικά, μπορούμε να περπατήσουμε ένα από τα πολλά μονοπάτια που ξεκινούν από την Παλιά Πόλη (μια απόσταση ~650μ ομαλής **ανηφορας** απο **Vodnikon trg 2**) και σε 10-15 λεπτά να εμιαστε στο καστρο. Μαζί με τις συνηθισμένες ιστορικές εκθέσεις, υπάρχουν δύο εξαιρετικά εστιατόρια μέσα στο κάστρο, οπότε μπορεί να θέλετε να περάσετε την επίσκεψή σας για να συμπέσετε με το γεύμα. **9 π.μ. έως 11 μ.μ. Κόστος: 13 € (τελεφερικό μετ' επιστροφής + εισιτήριο εισόδου στο Κάστρο)**

Τελειωνοντας,κινουμαστε πεζη,νοτια κι από την **Reber 15**,στριβουμε δεξια στο **στενο σοκακι** για να βγουμε απευθειας στην **Stari trg 17** και να στριψουμε δεξια (B) στην



2.Stari trg

την αληθινή καρδιά της παλιάς πόλης,με τα πλακόστρωτα περάσματα,μέτωπα ξύλινων καταστημάτων 19ου αιώνα,αυλές κα.



3-4 Town Square/Mestni & Hall

Η δημοτική έδρα βρίσκεται στην πλατεία της πόλης από τον **15ο αιώνα**,ενώ στις αρχές του **18ου** αιώνα, το πρώτο γοτθικό κτίριο αναδιαμορφώθηκε στο βενετικό μπαρόκ.Στο προθάλαμο μπορείτε να βρείτε μια πλάκα από τον προκάτοχο της Γοτθικής με το οικόσημο της πόλης, καθώς και ένα γλυπτό του Ηρακλή και του λαού της Νεμέας από μια χαμένη κρήνη που χρονολογείται από το 1600. **Ξενάγηση του με 5€.**



5.Robba fountain

στην άκρη της πλατείας,γνωστό μπαρόκ μνημείο, που βασίζεται στα συντριβάνια της Βενετίας διακοσμημένο με τρεις τιτάνες που εκπροσωπούν τα ποτάμια Sava, Krka και Ljubljanica

Στριβουμε αριστερα στην **Stritarjeva ulica**,φτανοντας στην



6.Triple Bridge Tromostovje

δεξια η **Pogačarjev trg** και



τα 7.Nadžkofija Ljubljana/Αρχιεπισκοπή



8.Saint Nicholas Cathedral,

με τοιχογραφίες από τον Giulio Quaglio, χτίστηκε μεταξύ 1701 και 1708 και ξεχωρίζει χάρη στον πράσινο τρούλο και στα δίδυμα καμπαναριά του. Η πρώτη εκκλησία στη θέση αυτή κατασκευάστηκε το **1262 μ.Χ.** αλλά κάηκε αρκετές φορές και έτσι γκρεμίστηκε και ξαναχτίστηκε από την αρχή. Στο εσωτερικό του ναού, θα εντυπωσιαστείτε από τις υπέροχες τοιχογραφίες και τις εξαιρετικές σκαλιστές λεπτομέρειες.

και επιστρεφουμε στην **Triple Bridge** και την



9. Prešeren Square, Η πλατεία είναι πλαισιωμένη από όμορφη ιστορική αρχιτεκτονική, συμπεριλαμβανομένης της φραγκοκρατικής Εκκλησίας του Ευαγγελισμού της Φραγκοκρατίας και κατέχει ένα μνημείο του μεγαλύτερου ποιητή της Σλοβενίας, της Γαλλίας Prešeren, μετά τον οποίο ονομάζεται η πλατεία. Η ποίησή του συμβολίζει τη νοσταλγία για την αγάπη και την ελευθερία και μάλιστα ένα από τα ποιήματά του, έγινε ο εθνικός ύμνος της χώρας. Για τους ντόπιους, είναι η καρδιά της πόλης, τόπος συνάντησης όπου γιορτάζουν πολιτιστικές εκδηλώσεις και τις δημόσιες αργίες. Στην πλατεία υπάρχουν και πολλά όμορφα και γραφικά κτίρια και μνημεία



10. Prešeren Monument το γραφικό **11. Central Pharmacy**



12. Franciscans Parish of the Annunciation

Η διακοσμημένη πρόσοψη της Φραγκισκανικής εκκλησίας του Ευαγγελισμού, που χτίστηκε σε πρόωρο μπαρόκ στιλ μεταξύ **1646-1660**, δεσπόζει στην πλατεία **Prešeren Square**, με βάση το ιταλικό μοντέλο. Η πρόσοψη είναι βαμμένη με παστέλ κόκκινο, που έχει νόημα για τη φραγκισκανική τάξη.

Είναι ένα από τα αξιοθέατα που βλέπει στην πλατεία και έχει κορυφές, παραστάδες με ιωνικές πρωτεύουσες, κόγχες και άγαλμα της Παναγίας με παιδί στο αέτωμα.

Το εσωτερικό είναι πλούσια επιπλωμένο, αν και οι μπαρόκ τοιχογραφίες καταστράφηκαν από ρωγμές μετά από σεισμό.

Εάν υπάρχει ένα ξεχωριστό έργο, είναι το 18ο αιώνα του Francesco Robba, αλλά αξίζει τον κόπο να δούμε ένα πέτρινο σταυρό από τον Jože Plečnik σε ένα παρεκκλήσι, ενώ οι νέες τοιχογραφίες είναι της δεκαετίας του 1930.



Από εδώ μπορούμε να πάμε στον ουρανοξύστη **Nebotičnik** (στα **850μ ΒΔ**) **ύψους 70 μέτρων** με βεράντα στον τελευταίο όροφο και κατάστρωμα παρατήρησης στην κορυφή. Είναι **δωρεάν να επισκεφθείτε το κατάστρωμα παρατήρησης** στη βεράντα του **τελευταίου ορόφου για πανοραμικές φωτο**.

Κι επιστρεφουμε ανατολικά και παραποταμια (βόρεινη πλευρά του Λιουμπλιανικά) για



φωτο της **14. Γέφ. Δράκου Zmajski Most**

Γέφυρα XX αιώνα


Στο ΒΔ τμήμα της πλατείας Vodnik χτίστηκε η Γέφυρα Δράκων. Η πολη απέκτησε αυτό το αντικείμενο τον περασμένο αιώνα, και σήμερα αυτό το μνημείο φυλάσσεται από τις αρχές της πόλης. Το όνομα οφείλεται στην παρουσία τεσσάρων βάρων δράκων, που βρίσκονται στις γωνίες των αξιοθέατων. Η Dragons Bridge έγινε η πρώτη γέφυρα στη Σλοβενία, που καλύφθηκε από ασφάλτο. Επιπλέον, πρόκειται για την πρώτη κατασκευή που κατασκευάζεται από οπλισμένο σκυρόδεμα. Σύμφωνα με τους μύθους, ο Ιάσοντας θεωρείται ο δημιουργός της Λιουμπλιάνα. Και οι ίδιοι θρύλοι λένε ότι σκότωσε τον δράκο μαζί με άλλους αργοναυτες. Μεταξύ των τεσσάρων αγαλμάτων του αντικειμένου τώρα είναι αυτός ο δράκος. Οι κάτοικοι ισχυρίζονται ότι το ζώο κυματίζει την ουρά του την στιγμή που κοπέλα περνά πάνω από τη γέφυρα.



Κι απεναντι ακριβώς βρίσκεται η **15. Κεντρική αγορά**

Αγκαλιάζει το ποτάμι ανάμεσα σε αυτή τη γέφυρα και τη Γέφυρα του Δράκου και βρίσκεται στην περιοχή ενός παλιού κολεγίου επισκοπών για κορίτσια που κατέρρευσαν κατά το σεισμό το 1895. Υπάρχουν βότανα, μπαχαρικά και ειδη αρτοποιίας, παστεριωμένο κρέας, αποξηραμένα φρούτα, ξηροί καρποί, γαλακτοκομικά προϊόντα, φρέσκα φρούτα, λαχανικά και ψάρια. Η αγορά είναι ανοιχτή κάθε μέρα εκτός από την Κυριακή

Αν θελουμε να δουμε και να φωτογραφισουμε τους ομορφους και γραφικους δρομους της πολης, τοτε με έναν κυκλο 1,5 χιλ, μπορουμε να συνεχισουμε ανατολικά επι της **Trubarjeva cesta**, να στριψουμε αριστερα στην **γραφική Rozmanova ulica** και αριστερα στην **Tabor**, φτανοντας στην



16. Cerkev Srca Jezusovega και μετα στριβουμε αριστερα φτανοντας μεσω της Vidovdanska cesta, παλι στην **Trubarjeva cesta**, για να επιστρεψουμε στο parking, από ουπου μπορουμε να παμε οδικα στο



17. Metelkova 1.6 χιλ N από parking & 1,2 χιλ BA Butchers' Bridge (είναι μονο ένα τετραγωνο με βαμενα σπιτια, 1800μ μακρια και δεν «συμφερει» το λεωφορειο, γιατι περπατας 1,2 χιλ και πηγαινεις μονο 600μ με λεωφορειο)

Από το σημειο αυτό αν βολευει η ωρα, μπορουμε να παμε για φαγητο (450μ ανατολικά) **ΦΑΓΗΤΟ Das ist Valter** Njegosheva cesta 10 Μπάρμπτεκιου, Ευρωπαϊκή, Σλοβενική +385 91 589 5866 500μ BA απο **Cerkev Srca Jezusovega** Και μετα εφοσον εχουμε χρονο, δυναμεις και διαθεση, συνεχιζουμε ΚΑΙ για τα

ΕΠΙΠΛΕΟΝ ΠΡΟΟΡΙΣΜΟΙ εκτος προγραμματος



Gornji trg

εκτος δρομολογιου μας

η νοτιοανατολική επέκταση του Stari trg, είναι το πιο ήσυχο και πιο υποβλητικό τμήμα της παλιάς πόλης, με κτίρια απο την μεσαιωνική περίοδο.



Μουσείο οφθαλμαπάτης

trg Ένα πολύ εντυπωσιακό μουσείο, που αρέσει σε μικρούς και μεγάλους!

Περιλαμβάνει αίθουσες με αστείες και μοναδικές οφθαλμαπάτες που πραγματικά εντυπωσιάζουν. Περισσότερες πληροφορίες θα βρείτε εδώ. (

<https://houseofillusions.si/en>)

Σπίτι του Jerzy Plečnik



900μ ΝΔ Stari trg

Υπήρξε ένα γεγονός το 1915. Και το 1921 ο Plechnik επέστρεψε στη Λιουμπλιάνα και αποφάσισε να ζήσει σε αυτό το κτήμα με τους δύο αδελφούς και την αδελφή του. Στην αυλή του κτήματος ο αρχιτέκτονας ανέθεσε μια κυλινδρική πτέρυγα. Αργότερα δημιούργησε μια βεράντα από γυαλί εδώ. Λίγο αργότερα, ο Jerzy αγόρασε γειτονικές κατοικίες και αυτό μεταφέρθηκε στην κατοχή του Ωδείου.

Αλλά οι αδελφοί δεν ζούσαν μαζί για πολύ: ένας από αυτούς, ο Janes, έφυγε μετά από λίγο. Στη συνέχεια, ο Plechnik επαναπροσδιορίστηκε το κτήμα για να ικανοποιήσει τις ανάγκες του. Σήμερα το Σπίτι του Plečnik αποτελεί μέρος της έκθεσης του Αρχιτεκτονικού Μουσείου της Λιουμπλιάνα. Στο έδαφος του σπιτιού υπάρχει μια μοναδική συλλογή, που αντιπροσωπεύεται από ασυνήθιστα αντικείμενα που ανήκαν στον κ. Jerzy. Ο Plechnik έζησε σε αυτό το σπίτι από το 1921 έως το 1957. Στην κυλινδρική πτέρυγα εκτέθηκε η κύρια συλλογή των εκθεμάτων.


ΔΙΑΜΟΝΗ Holiday Inn Express Ljubljana, an IHG Hotel Podmilščakova ulica 51, 1000 Ljubljana, Σλοβενία τελειωνοντας την περιηγηση **πηγαινουμε για το ξενοδοχειο**

2η μέρα: ΛΙΟΥΜΠΛΙΑΝΑ-ΛΙΜΝΗ ΜΠΛΕΝΤ-ΡΙΕΚΑ 221 χιλ. 2Ω-53Α

ΛΙΟΥΜΠΛΙΑΝΑ-ΛΙΜΝΗ ΜΠΛΕΝΤ=55χιλ, 0Ω-40Α- ΛΙΜΝΗ ΜΠΛΕΝΤ-ΡΙΕΚΑ=166χιλ, 2Ω-10Α

περιηγηση Διμνης-Καστρου (3Ω), περιηγηση Ριεκα (1Ω) διανυκτερευση **Διανυκτέρευση**

2Ω-53Α+4= 7Ω-53Α



Λίμνη Μπλεντ

1-2ωρες η περιηγηση με βαρκαδα

Περικυκλωμένο από ήρεμα και πεντακάθαρα νερά της λίμνης, ένα νησάκι δεσπόζει στο κέντρο. Κατειλημμένο από εκατοντάδες δέντρα και την γοθικού ρυθμού εκκλησία της Κοίμησης της Θεοτόκου, το **Blejski otok** (Bled Island), αποτελεί τον βασικότερο πόλο έλξης των τουριστών. Με την αποβίβαση, νιώθουμε να είμαστε μέρος ταινίας εποχής!

Μπροστά μας, ψηλά δέντρα, σκέπαζουν το μονοπάτι προς τα σκαλιά που σε οδηγούν στο πίσω μέρος της εκκλησίας. Ο ναός είναι από μόνος τους εντυπωσιακός,, καθώς φιλοξενεί γοθικά και μπαρόκ στοιχεία, ενώ το **52 μέτρων καμπαναριό** του σε




προσκαλεί να το ανακαλύψεις

Οι τοπικές παραδόσεις θέλουν τους επισκέπτες να χτυπούν την καμπάνα ελπίζοντας πως οι ευχές τους θα εισακουστούν, και τους γαμπρούς να ανεβαίνουν και τα **99 σκαλιά** με τη νύφη στα χέρια τους!

Η αλήθεια είναι, πως ο ρομαντικός «χαρακτήρας» της λίμνης και του νησιού, έρχεται σε απόλυτη αντίθεση με την άγρια ομορφιά του βραχώδους κάστρου και των μεγαλόπρεπων βουνοκορφών. **Αλλά αυτό, αποτελεί κομμάτι της μαγείας του Μπλεντ!** Επομένη σταση στα **130 μέτρα επάνω από την επιφάνεια της λίμνης**, στέκεται αγέρωχο από το **1011 μ.Χ.** το **κάστρο του Μπλεντ (Blejski grad)**. Περπατώντας μέσα στο δασικό μονοπάτι, ανάμεσα σε πυκνά δέντρα για περίπου **20 λεπτά**, φτάσαμε μπροστά από τις ψηλές του πύλες.

Μπαίνοντας στον περίβολο, αντικρίσαμε το γοθικό ξωκλήσι και τα ιδιαίτερα «μπαλκονάκια» του κάστρου. Όταν σταθήκαμε πια στην άκρη τους, μείναμε να απολαμβάνουμε τη θέα με κομμένη την ανάσα: Η λίμνη στην πλήρη έκτασή της να αγκαλιάζει το νησάκι, και οι Άλπεις από πάνω τους, να θαυμάζουν και εκείνες μαζί με εμάς την ομορφιά του τόπου αυτού.



Αφού χορτάσαμε το τοπίο, κατευθυνθήκαμε στους εσωτερικούς χώρους του κάστρου, στους οποίους φιλοξενούνται πολύ ενδιαφέρουσες εκθέσεις σχετικά με την τη ζωή στην περιοχή, από την αρχαιότητα μέχρι και τον Μεσαίωνα. Μάλιστα, στα εκθέματα συγκαταλέγονται προσωπικά και οικιακά αντικείμενα των αρχόντων που έγραψαν εκεί τη δική τους ιστορία (όπως μια μαρμάρινη μπανιέρα με επιχρυσωμένα πόδια και στρατιωτικές πανοπλίες).

Στο παραδοσιακό τυπογραφείο -που αποτελεί ένα από τα πλέον εντυπωσιακά σημεία του κάστρου- είχαμε τη ευκαιρία να δούμε από κοντά τη δημιουργία βιβλίων και επιστολών, οι οποίες μάλιστα σφραγίζονται επί τόπου με το παραδοσιακό βουλοκέρι. **Στην ουσία, το Μπλεντ είναι το μέρος που φανταζόμασταν ως παιδιά διαβάζοντας παραμύθια με κάστρα, βασιλιάδες, πριγκίπισσες και γενναίους στρατιώτες.**

Με 3€ για δυο ώρες στον παρκαδορο και τιμή εισόδου 13 ευρώ το άτομο, έχετε επίσης δωρεάν εκτύπωση στο ole print shop ή δωρεάν γευσίγνωσία κρασιού. Σε ένα από τα τείχη του κάστρου βρίσκεται ένα αμπέλι που είναι στην πραγματικότητα παραφυάδα από το αρχαιότερο αμπέλι στον κόσμο. Ανήκει στο σταφύλι που ονομάζεται Zametonka (γνωστό και ως Ametonka). Είναι μια ερυθρή σλοβενική οινοποιήσιμη ποικιλία αμπέλου και είναι μια από τις παλαιότερες εξημερωμένες ποικιλίες σταφυλιού στα Σλοβενικά. Παράγει ένα κρασί καθαρού κόκκινου χρώματος. Ένα μόνο αμπέλι Ametonka που αναπτύσσεται στη σλοβενική πόλη Μάριμπορ εκτιμάται από το Βιβλίο Ρεκόρ Γκίνες ως **το αρχαιότερο εν ζωή αμπέλι** που εξακολουθεί να παράγει φρούτα στον κόσμο σε ηλικία άνω των **400 ετών**. Εάν βρίσκεστε στο Μπλεντ, τότε αυτό το κάστρο και το αμπέλι πρέπει να δείτε!

Πανοραμικές από αλλα σημεια μπορούμε να βρούμε κατευθυνομενοι ΝΔ και στην παραλιμνια διαδρομη και στο σημειο διασταυρωσης **46°21'32.0"N 14°05'07.1"E**




46.358875, 14.085316 Point for Photography



στριβουμε αριστερα στον χωματοδρομο για να παμε

με πεζοπορια ~250 μ στο **Sunrise photo Bled:**



46°21'34.2"N

14°04'46.5"E - 46.359491, 14.079581 ή στο πριν αυτό **Mala Osojnica** με πεζοπορια ~300 μ (**46°21'32.0"N 14°05'07.1"E 46.358875, 14.085316**)



PIEKA (Rijeka)

Περιηγηση 3,9χιλ-1Ω (7,7χιλ-1Ω-38Δ με Molo Longo)

Parking Parkiralište Školjić Ανατολικά 100μ από Trsatske stube

Parking 45°19'31.8"N 14°26'50.7"E 45.325507, 14.447425 Ανατολικά 250μ από Trsatske stube

Parking Parkiralište putnička obala παραλια απεναντι από Molo

Για να ξεκινήσουμε **οδικά** την περιήγηση μας **3,8χιλ ΒΑ** από το **παρκινγκ** και **από τα**

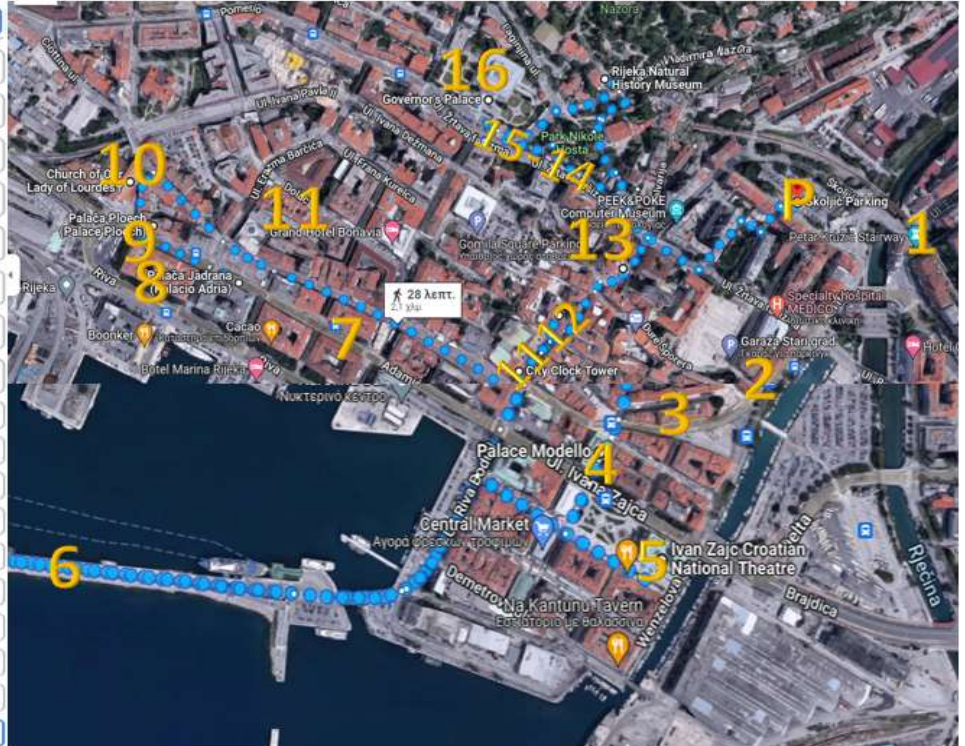


Shrine of Our Lady & Perivoj Gospe Trsatske

Trsat Castle

Παρκαρουμε στο Parking Parkiralište Školjić Ανατολικά 100μ από Trsatske stube

- Parking Parkiralište Školjić P
- 1.Stube Petra Kružića
 - 2.Mrtvi kanal i Palača Adamić
 - 3.Saint Mary of the Assumption Church
 - 4.The Modello Palace
 - 5.National Theatre Ivan pl.Zajc&Park
 - 6.Molo Longo
 - 7.Crystal Palace Casino
 - 8.Palača Adria
 - 8.Palača Adria
 - 9.Palača Ploech
 - 10.Tunelri
 - 11.Old Gateway (Roman Arch)
 - 12.Gradski Toranj (City Tower)
 - 13.St. Vitus Cathedral
 - 14.The Governor's Palace
 - 15.Palace of Justice
 - 16.Littoral,Maritime&History Museum
- Parking Parkiralište Školjić P



<https://www.google.com/maps/@45.3305556,14.7166667,15z>

<https://www.google.com/maps/@45.3305556,14.7166667,15z>

1.Stube Petra Kružića



2. Mrtvi kanal i Palača Adamić



3.Saint Mary of the Assumption Church



4.The Modello Palace



5. National Theatre Ivan pl. Zajc & Park



6. Molo Longo



γραφικός μώλος (2+2 χιλ) για πανοραμικές από θάλασσα. Στην συνέχεια μπορούμε να περιηγηθούμε στην παραλιακή (**Riva**), ή να πάμε στην γραφική -επίσης- **Adamićeva ul.** μέχρι τα

7. Crystal Palace Casino



8. Palača Adria



9. Palača Ploech



συνεχίζουμε πίσω από την εκκλησία στην **Ciottina ul.** και φτάνοντας στην **Jadranski trg** (στα 200μ ΒΑ μέσω αριστερά της **Ul. Erazma Barčiča** και δεξιά στην **Dolac** & πίσω από το σχολείο βρίσκεται

10. Tunelri



υπάρχει ΕΙΣΟΔΟΣ & πλαι από καθεδρικό και μετά συνεχίζουμε στην **Dolac** και δεξιά καταλήγοντας στην και αριστερά για

**11. Gradski Toranj
(City Tower)**



**12. Old Gateway
(Roman Arch)**



13. St. Vitus Cathedral
200μ Δ από καθεδρικό



14. The Governor's Palace



15. Palace of Justice



16. Littoral, Maritime & History Museum Kanal



18. Plaza Glavanovo



2,5 χιλ.ΝΑ από καθεδρικό (μπορούμε να παμε οδικά)

19. Sablicevo




2,5 χιλ ΒΑ από καθεδρικό (μπορούμε να παμε οδικά)

Old Torpedo–Launching Ramp



3χιλ Δ από Church of Assumption

Islamic Center



5,5 χιλ ΒΔ από κεντρο

Veprinac



33 χιλ Δ Astronomical Centre



3,5 χιλ Δ

Jadrolinija
προσωπικου



- Day Trips ΔΕΝ συνισταται, λόγω πολυκοσμιας και αγενους

Natural History Museum



όχι κατι ιδιατερο 100μ Β Maritime Mus.

Τελειωνοντας καταθυνομαστε στο ξενοδοχειο 11,5χιλ ΒΔ

Διανυκτηρευση **Apartmani Nika** Ulica Brune Francetića 20, 51000 Ριέκα, Κροατία με ΚΡΑΤΗΣΗ

3η μέρα: ΡΙΕΚΑ-Λ. ΠΛΙΤΒΙΤΣΕ



152 χιλ. 21Ω-00Λ

περιηγηση Λιμνες (5Ω)- Διανυκτέρευση

2Ω-00Λ+5= 7Ω-00Λ

Επομενος προορισμος είναι οι φημισμένες λίμνες ΠΡΟΣΟΧΗ να κοψω εισιτηρια
διαδικτυακα, γιατι μπορει να μην μπορεσουμε να μπουμε <https://np-plitvicka-jezera.hr/>

ΠΑΙΤΒΙΤΣΕ



4Ω

ODRASLI		Ticket	Quantity	Un. price	Total
	CHRISTOS GKOUTZELIS, Greece 03:09:2022 11:00	MARIA GKOUTZELI, Greece 03:09:2022 11:00	4	300,00 HRK	1.200,00 HRK
	KOSTANTINOS SGOURAS, Greece 03:09:2022 11:00	EVROPI SGOURA, Greece 03:09:2022 11:00			


VIEW AND PRINT TICKETS

VIEW AND PRINT INVOICE

SEND ORDER INFO TO E-MAIL

(κατάλληλα υποδήματα απαραίτητα) , ένα θαύμα της φύσης, ένας εθνικός δρυμός απεριγράπτης ομορφιάς με δεκαέξι λίμνες σε διαφορετικά επίπεδα και ανάμεσα σε καταρράκτες και ποτάμια σε μια παλέτα χρωμάτων σε όλους τους τόνους του τρκουάζ και του γαλαζοπράσινου που καλύπτει περίπου 296,8 τ. χλμ. στα οποία θα μπορέσουμε να περιηγηθούμε πεζοπορώντας αλλά και προαιρετικά με μια ρομαντική βαρκάδα στην λίμνη με πλοiάριο. **Εισιτήριο απο Εισοδο 2, 300HKN (διαδρομη Η - 8,9χιλ περίπου 39€/ατ.**

<https://www.drivestories.gr/%CE%B5%CE%B8%CE%BD%CE%B9%CE%BA%CF%8C-%CF%80%CE%AC%CF%81%CE%BA%CE%BF-%CE%BB%CE%B9%CE%BC%CE%BD%CF%8E%CE%BD-%CF%80%CE%BB%CE%AF%CF%84%CE%B2%CE%B0%CF%84%CF%83%CE%B5-%CE%BA%CF%81%CE%BF%CE%B1%CF%84%CE%AF/>



Το πάρκο έχει δύο εισόδους. Από την Α είσοδο ξεκινούν οι περισσότερες διαδρομές οπότε καλύτερα είναι να ξεκινήσετε από εκεί. Ακριβώς απέναντι υπάρχει μεγάλο πάρκινγκ επί πληρωμή, μέσα στο δάσος. Στην παρακάτω φωτογραφία μπορείτε να βρείτε τις διαδρομές που ξεκινούν από την πρώτη είσοδο, τα χιλιόμετρα τους και περίπου τις ώρες που χρειάζονται για να τις κάνετε. Οι κόκκινες γραμμές δείχνουν την διαδρομή που κάνεις με τα πόδια ή το караβάκι και η μαύρη την διαδρομή με το τρενάκι - λεωφορείο (μέσα στην τιμή του εισιτηρίου караβάκι και λεωφορείο) που σε επιστρέφει πίσω.

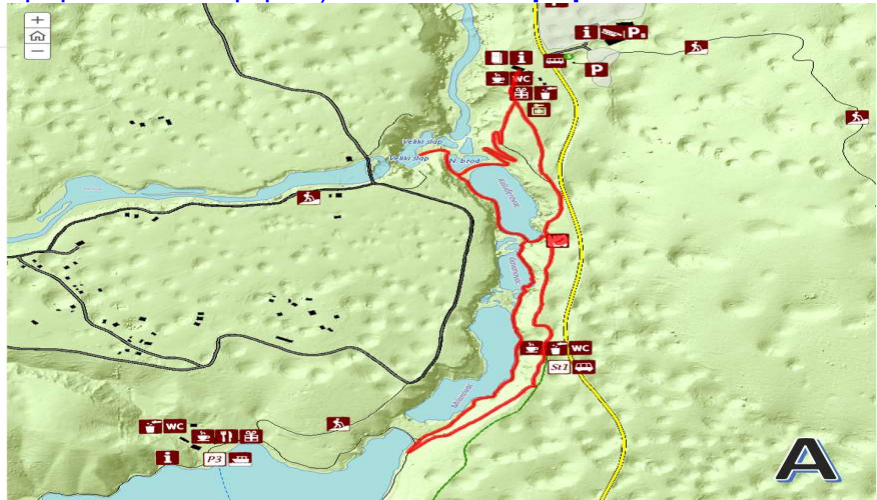
HR EN NP Plitvice lakes - Programs **A**



Αυτή η περιήγηση διαρκεί 2 - 3 ώρες.

Το μήκος της διαδρομής είναι περίπου 3.500 μέτρα.

Η ξενάγηση ξεκινά από τη βόρεια είσοδο του Πάρκου (Είσοδος 1). Αυτή η περιήγηση σε βρόχο δίνει τη δυνατότητα στους επισκέπτες να δουν το Veliki Slap (Μεγάλος Καταρράκτης) — ο ψηλότερος καταρράκτης των λιμνών Plitvice και της Κροατίας συνολικά. Από εκεί, η διαδρομή συνεχίζει ανάντη, μέσω του φαραγγιού των Κάτω Λιμνών και κατά μήκος των Λιμνών Novakovića brod, Kaluđerovac, Gavranovac και Milanovac μέχρι την τελική τοποθεσία του προγράμματος — Kozjački mostovi. Από εκεί, η επιστροφή στην αφητηρία (Είσοδος 1) ξεκινά με μια ανάβαση στην ανατολική πλευρά του φαραγγιού, το σύστημα των Κάτω Λιμνών περιλαμβάνει αρκετές τοποθεσίες σπηλαίων (σπηλιές, λάκκους, ημ-σπηλιές), αλλά η είσοδος σε αυτές τις τοποθεσίες δεν επιτρέπεται .



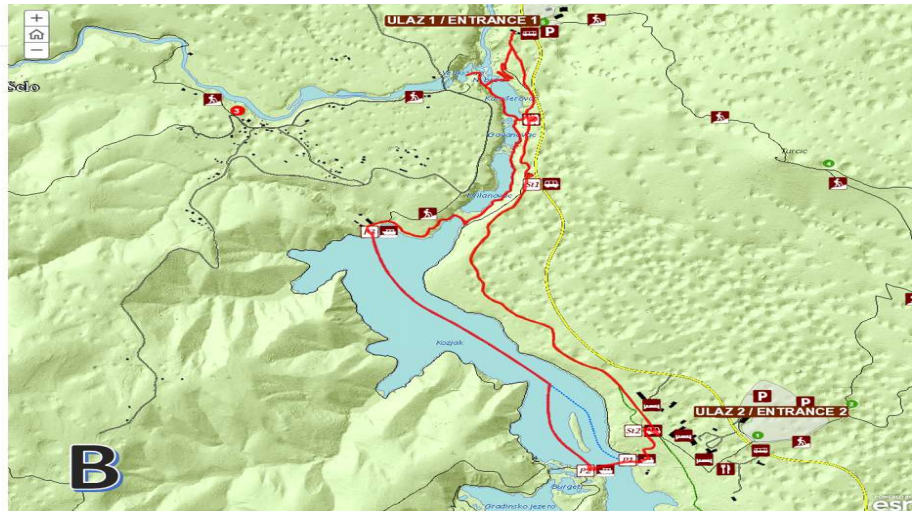
HR EN NP Plitvice lakes - Programs **B**



Αυτή η περιήγηση διαρκεί 3 - 4 ώρες.

Το μήκος της διαδρομής είναι περίπου 4.000 μέτρα.

Η ξενάγηση ξεκινά από τη βόρεια είσοδο του Πάρκου (Είσοδος 1). Αυτή η περιήγηση περιλαμβάνει μια βόλτα στο φαράγγι Lower Lakes, μεταφορά με ηλεκτρικό σκάφος στη λίμνη Kozjak ως τη μεγαλύτερη λίμνη του Plitvice, μια πανοραμική βόλτα με τουριστικό τρένο και μια βόλτα στην κορυφή της ανατολικής πλευράς του φαραγγιού μέχρι το σημείο εκκίνησης στην Είσοδο 1. Υπάρχουν αρκετές θέσεις σπηλαίων (σπηλιές, λάκκοι, ημισπηλιές) στην περιοχή των Κάτω Λιμνών, αλλά δεν επιτρέπεται η είσοδος σε αυτές τις τοποθεσίες.



Program C



Αυτή η περιήγηση διαρκεί **4 - 6 ώρες**.

Το μήκος της διαδρομής είναι περίπου **8.000 μέτρα**.

Η ξενάγηση ξεκινά από τη βόρεια είσοδο του Πάρκου (Είσοδος 1). Αυτή η περιήγηση περιλαμβάνει μια βόλτα κατά μήκος του φαραγγιού Lower Lakes, μεταφορά με ηλεκτρικό σκάφος στη λίμνη Kozjak ως τη μεγαλύτερη λίμνη του Plitvice, μια βόλτα κατά μήκος των Upper Lakes και μια επιστροφή με πανοραμικό τουριστικό τρένο από τον σταθμό St3 μέσω του σταθμού St2 στον St1. Το πρόγραμμα τελειώνει με επιστροφή στο σημείο εκκίνησης στην Είσοδο 1, περπατώντας κατά μήκος της κορυφής της ανατολικής πλευράς του φαραγγιού Lower Lakes. Στην περιοχή των Κάτω Λιμνών υπάρχουν αρκετές θέσεις σπηλαίων (στηλιές, λάκκοι, ημισπηλιές), αλλά η είσοδος σε αυτές δεν επιτρέπεται.



Program F



Αυτή η περιήγηση διαρκεί **3 - 4 ώρες**.

Το μήκος της διαδρομής είναι περίπου **4.600 μέτρα**.

Η ξενάγηση ξεκινά από τη νότια είσοδο του Πάρκου (Είσοδος 2). Αυτή η περιήγηση περιλαμβάνει μια βόλτα στην προβλήτα P1, μεταφορά με ηλεκτρικό σκάφος μέσω της λίμνης Kozjak από την προβλήτα P1 στην προβλήτα P2, ακολουθούμενη από μεταφορά κατά μήκος της μεγάλης γραμμής του σκάφους που οδηγεί τους επιβάτες από την προβλήτα P2 στην προβλήτα P3 και μια βόλτα κατά μήκος του φαραγγιού Lower Lakes προς Veliki slar (Μεγάλος Καταρράκτης). Οι επισκέπτες επιστρέφουν κατά μήκος της κορυφής της ανατολικής πλευράς του φαραγγιού στον πανοραμικό τουριστικό σιδηροδρομικό σταθμό St1. Το πρόγραμμα ολοκληρώνεται με μια πανοραμική βόλτα με τουριστικό τρένο στον St2 και μια βόλτα πίσω στην Είσοδο 2.



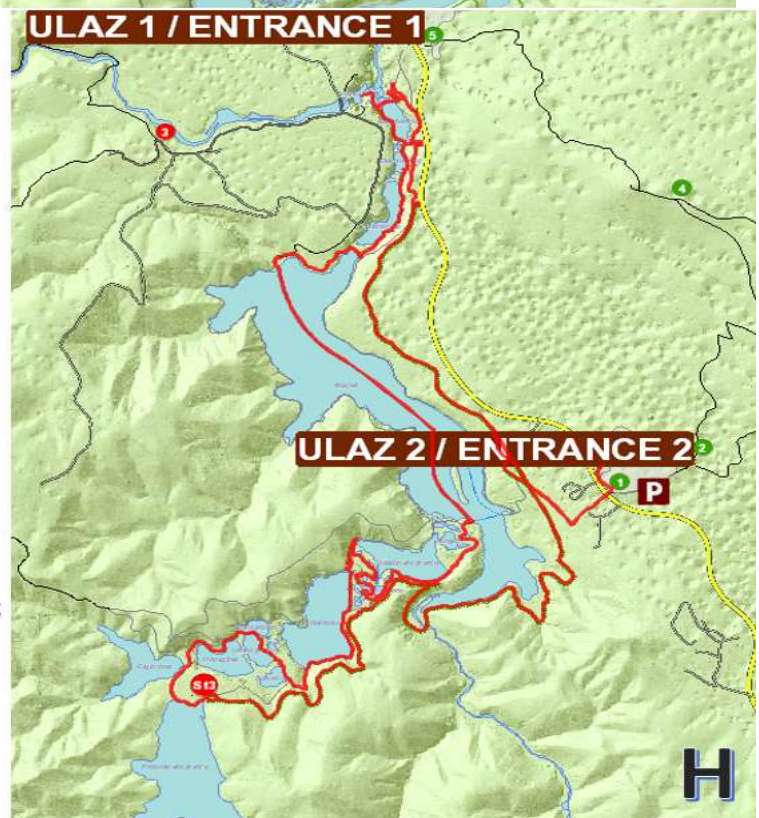
Program H



Αυτή η περιήγηση διαρκεί **4- 6 ώρες**.

Το μήκος της διαδρομής είναι περίπου **8.900 μέτρα**.

Η ξενάγηση ξεκινά από τη νότια είσοδο του Πάρκου (Είσοδος 2). Αυτή η περιήγηση περιλαμβάνει μια πανοραμική βόλτα με τουριστικό τρένο από το σταθμό St2 στο St3, μια βόλτα κατά μήκος των Upper Lakes και μεταφορά με ηλεκτρικό σκάφος στη λίμνη Kozjak από την προβλήτα P2 στην προβλήτα P3, ακολουθούμενη από μια βόλτα κατά μήκος του φαραγγιού Lower Lakes μέχρι τον Big Waterfall. Οι επισκέπτες επιστρέφουν κάνοντας πεζοπορία στην κορυφή της ανατολικής πλευράς του φαραγγιού στον πανοραμικό τουριστικό σιδηροδρομικό σταθμό St1. Το πρόγραμμα τελειώνει με μια πανοραμική βόλτα με τουριστικό τρένο στον σταθμό St2 και μια βόλτα πίσω στην Είσοδο 2.



<https://np-plitvicka-jezera.hr/en/plitvicefullexperience-come-for-the-lakes-stay-for-nature-and-adventure/>
<https://np-pj.maps.arcgis.com/apps/MapJournal/index.html?appid=0bbaf79346754938a745892bba978771>

Διαμονη SEDRA Holiday Resort-Adults Only Irinovac 155b, 47246

Restoran villa Plitvička Sedra, Rakovica, Irinovac Grabovac


44°57'44.4"N 15°39'20.2"E 44.962330, 15.655612

ΦΑΓΗΤΟ Restoran House Tina Grabovac 175, UNI +385 98 963 4048

4η μέρα: Α. ΠΛΙΤΒΙΤΣΕ- ΖΑΝΤΑΡ- ΤΡΟΓΚΙΡ- ΣΠΛΙΤ 275 χιλ. 3Ω-26Λ

Α.Πλιτβίτσε- Ζανταρ=118χιλ,1Ω-26Λ Ζανταρ- Τρογκιρ=130,1Ω-28Λ Τρογκιρ-Σπλιτ=27,5χιλ,0Ω-32Λ
περιηγηση Zantar (3Ω)-Trogkir (0,4Ω)-**Split** (0,5Ω),**διανυκτερευση**

3Ω-26Λ+4,3= 7Ω-30Λ



ZANTAP


~5χιλ-3Ω

[P] Ulica Vladimira Papafave 7 Parking Μεσα στο νησι Ul. Vladimira Papafave 7 ή Parking, Obala kneza Branimira 9 Parking στην Bridge Gate

- 1 City Bridge, 23000, Zadar, Kroatia
- 2 People's Square Room, Narodni trg 2, 23000, Zadar, Kroatia
- 3 Gradska Loza, Narodni trg 2, 23000, Zadar, Kroatia
- 4 Crkva sv. Krševan, 23000, Zadar, Kroatia
- 5 National Museum Zadar, Poljana Pape Alesandra, 23000, Zadar, Kroatia
- 6 Καθεδρικός Ναός του Ζαντάρ, Trg Svete Katalike, 23000, Zadar, Kroatia
- 7 The Greeting to the Sun, Istarska obala, 23000, Zadar, Kroatia
- 8 Sea Organ, Obala kralja Petra Krešimira IV, 23000, Zadar, Kroatia
- 9 International Centre for Underwater Archaeology, 23000, Zadar, Kroatia
- 10 Ναός του Αγίου Δονάτου, Grgura Mrganjeva, 23000, Zadar, Kroatia
- 11 Roman Forum, 23000, Zadar, Kroatia
- 12 Archaeological Museum Zadar, Trg opata Petra, 23000, Zadar, Kroatia
- 13 Crkva sv. Marija, Madijevaca ul., 23000, Zadar, Kroatia
- 14 Zara subacquea, Zadar, Kroatia
- 15 Statue de Špiro Brusina, 23000, Zadar, Kroatia
- 16 The Land Gate, Trg pet bunara 1, 23000, Zadar, Kroatia
- 17 Queen Jelena Madijevka Park, 23000, Zadar, Kroatia
- 18 The Five Wells Square, Trg pet bunara 1, 23000, Zadar, Kroatia
- 19 Museum of Ancient Glass, Poljana Zema, 23000, Zadar, Kroatia
- 1 City Bridge, 23000, Zadar, Kroatia



Παλιά βάση του Βυζαντινού στόλου σημερινή καλοδιατηρημένη καστροπολιτεία που αναπτύσσεται μέσα στα επιβλητικά της τείχη και κατα μήκος της μοντέρνας προμενάнт που ξεκινάει απο την πύλη της θάλασσας.



Αν μπουμε από την 1. Bridge Gate Barakonića καταληγοντας στα ,συνεχίζουμε ευθεια στην Ul. Jurja

2. People's Square/Narodni trg



μετα βορεια στην **Ul. Jurja Dalmatinca** και δεξια στην **Ul. Šimuna Kožićića**

3. Gradska Loza, Narodni 2



Benje για να δουμε δεξια την **4. Crkva sv. Krševan**



&

5. National Museum



Επιστρεφουμε στριβοντας δεξια στην **Široka**

ul. βρισκοντας αριστερα μας τον **6. Καθεδρικό Ναό**



ευθεια της **Ul. Jurja Bijankinija** (είναι η συνεχεια της **Široka ul.**) την

και στην

Crkva Gospe od zdravlja
προβλητα των Φ/Β για τα



καταληγοντας στο ΒΔ σημειο του

7. The Greeting to the Sun



8. Sea Organ



9. International Centre for Underwater Archaeology

κινουμενοι νοτια στην δυτικη παραλια να βroume τον προβλητα κι αριστερα μας τα



και

10-11. Ναό του Αγίου Δονάτου & Roman Forum



12. Archaeological Museum



13. Crkva sv. Marija



Κατοπιν μποroume να συνεχισουμε στην **14. Seaside Promenade**



εως



το **15. Statue de Špiro Brusina** μετα δεξια για να καταληξουμε στην

να μποume αριστερα στο σοκακι και



16. The Land Gate

κι από εκει,μεσω του διαδρομου δεξια μετα τα



τειχη να συνεχισουμε για **17. The Five Wells Square**

18. Queen Jelena Madijevka Park



και

19. Museum of Ancient Glass



κι αναχωρουμε μεσω **Bridge Gate**

ΦΑΓΗΤΟ Trattoria Mediterraneo, Madijevaca ulica **UNI** [+385 23 254 440](tel:+38523254440) 50μ από Zeleni trg



Τρογκίρ

~1.5χιλ-40λεπτα


Parking Fortin, Ulica Hrvatskih mučenika Το αρχαιοελληνικό Τραγούριο, πνευματικό κέντρο της Δαλματίας και ένας δημοφιλής παραθεριστικός προορισμός. Το Trogir ορίστηκε **μνημείο παγκόσμιας κληρονομιάς της UNESCO** το 1997 και φιλοξενεί πολλά συναρπαστικά ιστορικά αξιοθέατα. Ο Καθεδρικός Ναός του Αγίου Λόρενς (Katedrala sv. Lovrijenac) είναι το καλύτερο θέαμα του Τρόγκιρ το κτισμο του οποίου ξεκίνησε οί το **1213** στην τοποθεσία του προηγούμενου ναού κι ολοκληρώθηκε το **1250**. Το **καμπαναριό** χτίστηκε μεταξύ του **14ου και του 16ου αι** και μπορείτε να ανεβείτε για να δείτε φανταστική θέα από την κορυφή. Πρέπει να δείτε και το εσωτερικο του καθεδρικού ναού, όπου βρίσκεται το **εκκλησάκι του Αγίου Ιωάννη**, που χτίστηκε το **1468**, και θεωρείται **το καλύτερο αναγεννησιακό θέαμα στη Δαλματία**.

Μέρος των τειχών της πόλης , χτισμένο μεταξύ του 13ου και του 14ου αιώνα, είναι ορατά σήμερα στη νότια πλευρά της πόλης. Στη μέση του τείχους της πόλης βρίσκεται **η πύλη της πόλης** , η οποία **χτίστηκε το 1593**.

Μια χαγιάτι της πόλης βρίσκεται κοντά στον καθεδρικό ναό, που κατασκευάστηκε τον 14ο ή τον 15ο αιώνα. Είχε πολλές χρήσεις στην πάροδο των ετών, συμπεριλαμβανομένης της χρήσης ενός δικαστηρίου. Ενώ τα **παλάτια Cipiko** , απέναντι από τον καθεδρικό ναό, φιλοξενούσαν την ευγενή οικογένεια της πόλης τον 15ο αιώνα.

<http://www.afirimeno.com/2013/03/trogir-croatia.html>

- 1 Parking Fortin, Ul. Hrvatskih mučenika, 2
- 2 Cipiko Palace, Croatia, Radovanov trg 10.
- 3 Katedrala sv. Lovre, Trg Ivana Pavla II, 21.
- 4 St Sebastian, Trg Ivana Pavla II 2, 21220.
- 5 Crkva sv. Nikola, Obala bana Berislavića
- 6 Trogir Ciovo, Put Garbine 66, 21223, Okru
- 7 Crkva i samostan sv. Dominik, Obala bana
- 8 Kamerlengo Castle, Obala bana Berislavik
- 9 Kula Sv.Marka, Ul. Hrvatskog proljeća 19
- 1 Parking Fortin, Ul. Hrvatskih mučenika, 2



<https://www.google.com/maps/dir/Parking+Fortin/+Cipiko+Palace,+Radovanov+trg,+Trovrovio,+Katedrala+sv.+Lovre+Kamerlengo+Castle,+Obala+bana+Berislavića,+Trovrovio,+Kooortio/Kula+Sv.Marka,+Ullica+Hrvatskog+proljeća+1971,+Trovrovio,+Kooortio/Parking+Fortin/@43.516428,16.2482689,406m/data=!3m1!1e3!4m6!1m5!1m1!1s0x13356a1ef093d770ed889cde5950a0b61a2a1:16.24907172d43.51715951m3!1m1!1s0x13356a1ef093d770ed889cde5950a0b61a2a1:16.2510792d43.51649211m5!1m1!1s0x13356a1ef093d770ed889cde5950a0b61a2a1:16.2515743d43.51649211m5!1m1!1s0x13356a1ef093d770ed889cde5950a0b61a2a1:16.2510792d43.51695841m5!1m1!1s0x13356a1ef093d770ed889cde5950a0b61a2a1:16.2510792d43.51695841m5!1m1!1s0x13356a1ef093d770ed889cde5950a0b61a2a1:16.246628d43.51610011m5!1m1!1s0x13356a1ef093d770ed889cde5950a0b61a2a1:16.24907172d43.51715951m2>


TROGIR SQUARE



με τα κτιρια **1.Cipiko Palace**



2.Katedrala sv. Lovre



3.City Loggia




και

πισω και αριστερα του ο **4.Church of John the Baptist**



συνεχιζουμε

προς **5.Crkva sv. Nikola,**
στον Trogir Promenade για φωτο κι επιστροφη,η να συνεχισουμε παραλιακα προς



από τον οποιο υπαρχει τουνελ,που βγαινεις
στον Trogir Promenade για φωτο κι επιστροφη,η να συνεχισουμε παραλιακα προς


6.Trogir Ciovo



7.Crkva i samostan sv. Dominik



3. Vestibul



4. Palača Skočibušić Lukarić



5. Sphinx



6. Saint Domnius Bell Tower



7. Καθεδρικός ναός Svetog Duje



και πισω από την εκκλησια υπαρχουν

η **9. Crkva sv. Dominik**



και η **10. Eastern (Silver) Gate**



11. Diokletianus Palace



12. The Peristyle



13. Dioklecijanova (Cardo Maximus)



14. Gallery of Fine Arts



και ξαναμπαινουμε στην Π.Π. από την

15. Golden Gate



16. The bell tower under the clock



17. Iron Gate & Tower



18. Jupiter's Temple



19. Voćni trg



20. Old Town Hall



21. People's Square or Pjaca



ΚΑΤΟΠΙΝ

διασχίζουμε νοτια την **22. Trg Republike**



για την

23. Church & Monastery of St. Frances




(Crkva i samostan sv. Frane)

από εδώ **στα 170μ** βρίσκεται το **Skalinada seafood & steak**, Varoški prilaz
Κι επιστροφή 250μ στο **Parking (παράλια)**, για αναχώρηση

ΜΑΚΡΙΝΟΙ ΠΡΟΟΡΙΣΜΟΙ ΣΠΛΙΤ

Klis Fortress



16χιλ ΒΑ απο Π.Δ.

Parish Church of St. Lawrence



26 χιλ Δ απο Π.Δ.

κι αναχώρηση για **ξενοδοχείο Villa Barbara, Zagrebačka ul. 5, 21000, Split**

ΦΑΓΗΤΟ Skalinada seafood & steak, Varoški prilaz +38521323210-80μ Β απο Crkva i samostan sv. Frane
Toro grill bar Zrinsko Frankopanska, 11/a **Ψητοπωλείο, Μπάρμπεκιου**, 500μ απο People's Square


5η μέρα: ΣΠΛΙΤ- ΜΟΣΤΑΡ- ΝΤΟΥΜΠΡΟΒΝΙΚ-ΤΡΕΒΙΝΙΕ 337 χιλ. 4Ω-58Λ


Σπλιτ-Μοσταρ=166χιλ, 2Ω-00Λ Μοσταρ-Ντουμπροβνικ=138, 2Ω-20 (ή Τρεμπινιε=171 χιλ, 2Ω-57Λ)

περιήγηση Μοσταρ (0,45Ω)- Ντουμπροβνικ (2Ω), Τρεμπινιε (1,15Ω) διανυκτερευση

4Ω-58Λ+4= 9Ω-00Λ

Μόσταρ





Ντουμπρόβνικ

~3χιλ **1,30Ω** περιμετρικά

Old Town Parking (Pile Gate) / Iza Grada

Parking/Υπαιθριο Parking ακριβώς πλαι στα τείχη Vrata od Buže

<https://www.google.com/maps/search/%CE%9D%CF%84%CE%BF%CF%85%CE%BC%CF%80%CF%81%CF%8C%CE%B2%CE%BD%CE%B9%CE%BA,%CF%80%CE%B1%CF%81%CE%BA%CE%B9%CE%BD%CE%B3%CE%BA+/@42.6410803,18.1077137,644m/data=!3m1!1e3>

Η πόλη αρχικά εντυπωσιάζει με τα επιβλητικά τείχη της -πεδίο σφοδρών μαχών του γιουγκοσλαβικού εμφυλίου- τα οποία σε μεταφέρουν σε μια αλλοτινή εποχή με τα χαρακτηριστικά μεσαιωνικά παράθυρα, τις δυσπρόσιτες πολεμίστρες και τις μικροσκοπικές «κρεμαστές» αυλές, τις εκκλησιές τα παλάτια και τις κρήνες. Στη μέση βρίσκεται μια πλακόστρωτη πλατεία που οδηγεί από το Φραγκισκανικό μοναστήρι με την εκκλησία του Σωτήρος στη δυτική πλευρά, στον πύργο του ρολογιού στην άλλη άκρη, όπου βρίσκονται το παλάτι του κυβερνήτη (1441) και η εκκλησία του προστάτη της πόλης, Αγίου Vlaho-Αγίου Βλασίου και το φαρμακείο που λειτουργεί συνεχώς από το 1391! Θα δούμε τον πύργο του Ρολογιού και τη μικρή κρήνη του Ονοφρίου καθώς και το Μέγαρο Σπόντζα, που σήμερα στεγάζει τα κρατικά αρχεία. Στο υπέρθυρο του υπάρχει στα λατινικά η επιγραφή «Απαγορεύεται η παραποίηση και η νοθεία των σταθμών. Όταν ζυγίζω τα αγαθά ο Κύριος με μετράει». **Προτείνεται κρουαζιέρα σε ένα από τα καταπράσινα νησιά του Ντουμπρόβνικ και το μεσημέρι γεύμα.**

Ερχομενοι από Σπλιτ **ΠΡΕΠΕΙ** πρώτα να παμε **οδικα** στο **Parking Frana Bulića**



κοντα με **Church of St. Mary**

για πανοραμικες/μακρινες φωτο των



West Harbour

Parking Frana Bulića



και στην

συνεχεια να παμε στο **Parking (Pile Gate)/Iza Grada**,αλλα **πριν την εισοδο στο καστρο** **ΝΑ ΠΙΑΩ** στο βαθος (δεξια) της πλατειας **Pile** για πανοραμικες φωτο των

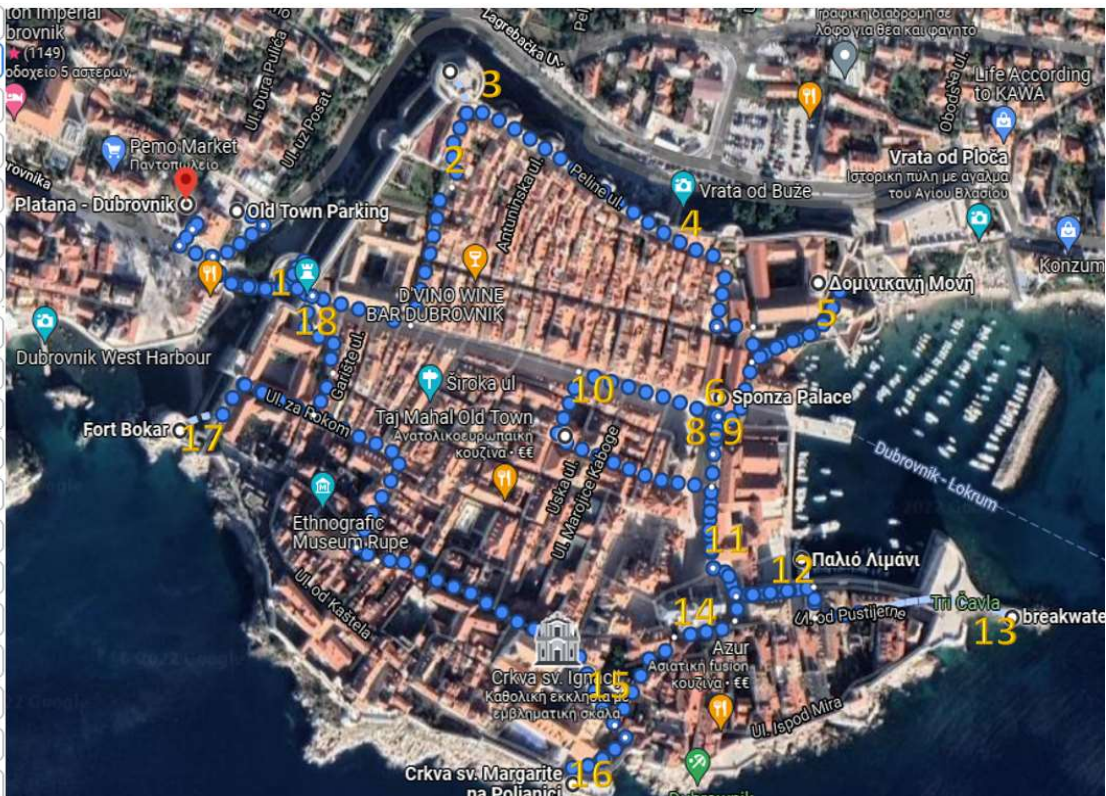


Fort Bokar

και **Lovrijenac**




- Old Town Parking, Miletićeva ul. 1, 20000
- 1. Walls of Dubrovnik, 20000, Dubrovnik
- 2. Upper Corner Tower Foundry Museum
- 3. Tvrđava Minčeta, Ul. Ispod Minčete 9, 20000, Dubrovnik
- 4. Vrata od Buže, Ul. Iza Grada, 20000, Dubrovnik
- 5. Δομινικανή Μονή, Ul. Svetog Dominika 1, 20000, Dubrovnik
- 6. Sponza Palace, Stradun 2, 20000, Dubrovnik
- 7. Crkva sv. Vlaho, Rkt. crkva sv. Vlaho, 20000, Dubrovnik
- 8. Clocktower, 20000, Dubrovnik, Κροατία
- 9. Crkva sv. Vlaho, Rkt. crkva sv. Vlaho, 20000, Dubrovnik
- 10. King's Landing Dubrovnik, Brsalje ul. 1, 20000, Dubrovnik
- 11. Παλάτι του Ρέκτορα, Ul. Pred Dvorom 1, 20000, Dubrovnik
- 12. Παλιό Λιμάνι, Ul. kneza Damjana Judica 1, 20000, Dubrovnik
- 13. Porporela, Stajeva ul. 11A, 20000, Kroatia
- 14. Καθεδρικός Ναός του Ντουμπρόβνικ, Ul. Sv. Nikole 1, 20000, Dubrovnik
- 15. Crkva sv. Ignacij, Poljana Ruđera Boškovića 1, 20000, Dubrovnik
- 16. Crkva sv. Margarite na Poljanici, Ul. Sv. Margarite 1, 20000, Dubrovnik
- 17. Fort Bokar, Od Puča 20, 20000, Dubrovnik
- 18. Pile Gate, Dubrovnik, Ul. Vrata od Pila, 20000, Dubrovnik
- Old Town Parking, Miletićeva ul. 1, 20000



1. Pile Gate **2. Tower Foundry Museum**



3. Tvrđava Minčeta Upper Corner **4. Vrata od Buže**



5. Δομινικανή Μονή **6. Sponza Palace**



8. Clocktower **9. Crkva sv. Vlaho**



10. King's Landing, που είναι η **Stradun** (δρομος Game of Thrones) εδώ μπορούμε να παμε για **ΦΑΓΗΤΟ** στο **TAKE_AWAY** Čubranovićeva 3



11. Παλάτι του Ρέκτορα **12. Παλιο Λιμани view**

13. Porporela/Breakwater



14. Καθεδρικός Ναός



15. Crkva sv. Ignacij



16. Crkva sv. Margarite



17. Fort Bokar



ΦΑΓΗΤΟ TAKE_AWAY Ćubranovićeva 3,+385 20 612 925 **Φαστ φουντ** στον δρομο King's Landing

Πριν την αναχώρηση μας για Τρεμπινιε **ΠΡΕΠΕΙ** να ανεβουμε οδικα στα


Srđ & Homeland War Museum



(7 χιλ.Β 13Α) για να τραβηξω

μοναδικες πανοραμικες φωτο με τον τηλεφακο (42°39'00.6"N 18°06'39.0"E - 42.650177, 18.110836),ενώ ένα άλλο σημειο για πανοραμικες -πιο χαμηλα- αποτελεί το **Vedo viewpoint**,ή διαφορετικα πληρωνουμε **25€/ατομο** για να ανεβουμε με το

τελεφερίκ



για πανοραμικες


Trebinje/Τρεμπινιε



2,5 χιλ-30Α

Τακτοποίηση στο **ξενοδοχείο** μας. Δείπνο, **διανυκτέρευση.**

Πρωτα να παμε οδικως **Hercegovačka Gračanica** πανοραμικες φωτο,κατοπιν στην γραφικη γεφυρα



~3,5χιλ Α για

Arslanagica Bridge



~1,3 χιλ ΒΑ και δίπλα στην γεφυρα οι

Watermills



ενώ 2χιλ Α βρισκεται το **Studenac, Hotel & Spa** και με γραφικη ταβερνα, οπου μπορει να υπαρχουν **θερμες εξωτερικες γκιολες** (??)

και μετα εφοσον εχουμε χρονο

Fort Strac (Tvrđava Strac)



~7,7 χιλ Ν

Tvrđos Monastery



~11 χιλ ΒΔ

Στην συνεχεια περπαταμε την πολη & στον γραφικο παραποταμιο πεζοδρομο

1. Spomenik braniocima Trebinja 1991-1995

2. Gradski park, Trebinje 89101, Βοσνια και

3. Centar grada, Njegoševa 1, Trebinje 89101

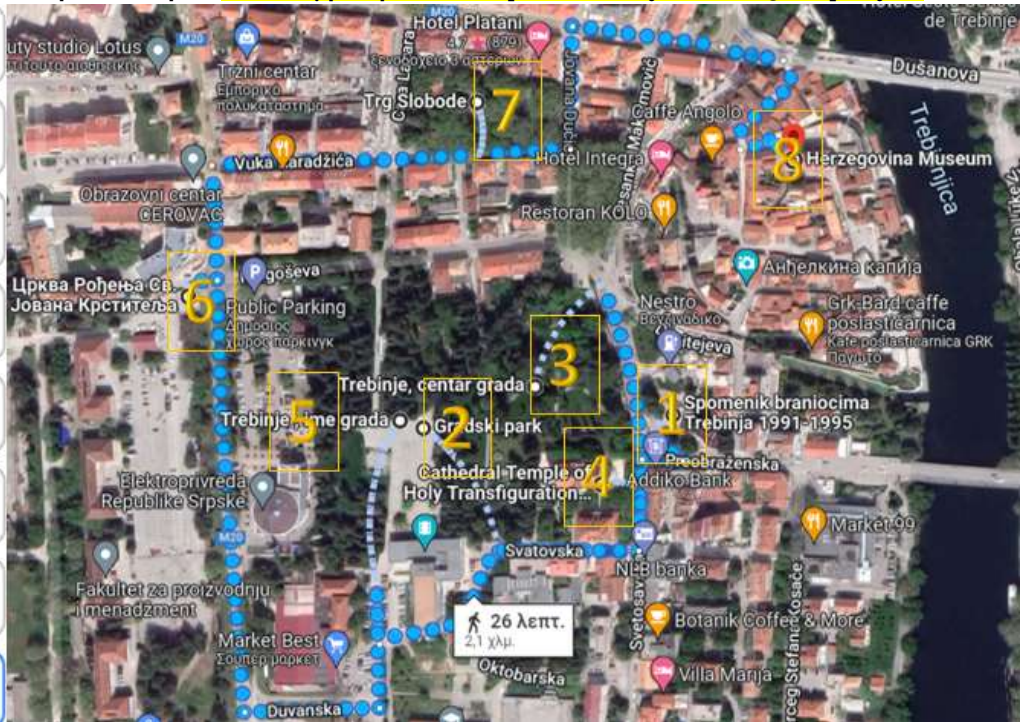
4. Cathedral Temple of Holy Transfiguration

5. Ime grada, Njegoševa 10, Trebinje, Βοσνια και

6. Church of St. John / Црква Рођења Св. Јована Крститеља

7. Trg Slobode, P86V+JRG, Trebinje, Βοσνια και

8. Herzegovina Museum, Stari Grad



<https://www.google.com/maps/dir/Spomenik+braniocima+Trebinja+1991-1995//Gradski+park/42.7096497,18.3440495//Trg+Slobode//@42.7096755,18.3452297,823m/data=!3m1!1e3!4m4!1m5!1m1!1sox134c69251507b239:0xc69559f021d8ac3!2m2!1d18.346189!2d42.7097145!1m5!1m1!1sox134c696f2be2bc357:0x887b0d3d35d5a797!2m2!1d18.3450604!2d42.709882!1m5!1m1!1sox134c692544ed1747:0x5977516ad361ebff!2m2!1d18.3456085!2d42.7093014!1m5!1m1!1sox134c692f51e4caf:0xd71730804ccce529!2m2!1d18.34416!2d42.7096368!1m0!1m5!1m1!1sox134c692fb6e94df:0x576a6eac87658fa!2m2!1d18.3422471!2d42.7104186!1m5!1m1!1sox134c692587eed1ef:0x2ee20c50d6488!2m2!1d18.3445914!2d42.7115622!1m5!1m1!1sox134c692fa6f79bc1:0x72f3193f2a1foa33!2m2!1d18.3471717!2d42.7112271!2e2>


Trebinje Old City



1. Spomenik braniocima



2. Gradski Park



3. Centar grada



4. Orthodox Cathedral



5. Ime grada



6. Church of the Nativity of St. John the Baptist/Црква Рођења



να

περπατήσουμε στην 7. Trg Slobode (Freedom Square)



καταληγοντας στο 8. Herzegovina Museum



<https://gr.dreamstime.com/%CF%83%CF%84%CE%BF%CE%BA-%CE%B5%CE%B0%CE%BA%CF%8C%CE%BD%CE%B5%CF%82-trebinje-%CE%BC%CE%B0%CE%B1-%CF%80%CF%8C-%CE%B7-%CF%83%CE%B5-%CE%B2%CE%BF%CF%83%CE%BD%CE%AF%CE%B1-%CE%B5%CF%81%CE%B6%CE%B5%CE%B3%CE%BF%CE%B2%CE%AF%CE%BD%CE%B7-image67585472>

Lovori-Lorbe, Unnamed Road, Trebinje, Βοσνία - Ερζεγοβίνη

6η μέρα: TREBINJE-ΚΟΤΟΡ-ΜΠΟΥΝΤΒΑ-ΣΒΕΤΙ ΣΤΕΦΑΝ-TREBINJE

204χιλ. 4Ω-43Λ

• Τρέμπινιε -Κοτορ=81χιλ,1Ω-29Λ Κοτορ-Μπουντβα=22,7χιλ,0Ω-28Λ Μπουντβα -Σβετι Στεφαν=9,7χιλ,0Ω-15Λ (ή Σβετι Στεφαν -Trebinje=90,7χιλ,2Ω-12Λ)

περιήγηση Κοτορ (1Ω)- Μπουντβα (1Ω), Σβετι Στεφαν (0,4Ω), περιήγηση (1 Ω) &

διανυκτερευση Τρεμπινιε

4Ω-43Λ+4=8Ω-43Λ



KOTOP

με viewpoint

Parking Riva (παραθαλασσιο) Parking, 42°25'36.0"N 18°46'11.3"E 42.426654, 18.769817
(Sea Gate entrance) 42°25'29.4"N 18°46'06.9"E 42.424832, 18.768589



~2χιλ 1Ω

& η **Orthodox Church of St Lucas**



& συνεχίζοντας φτανουμε

στην **7. Church of St. Mary Collegiate**



ΠΡΟΣΟΧΗ από αυτό


το σημείο και Α Ξεκινα **ανηφορικό μονοπάτι 250μ, προς το βουνό** και το σημείο

Old Town viewpoint για πανοραμικές φωτο



μετα στο σοκακι

8. Saint Joseph Church



9. Καθεδρ. Αγ. Τρυφωνα



10. Roman Catholic Diocese



11. Maritime Museum

παρκινγκ για αναχωρηση



κι επιστροφη μεσω **Sea Gate** στο

Μπουντβα



2χιλ-1Ω

Parking 42.280130552570476, 18.83613495355696 (200μ)

Σύμφωνα με την μυθολογία ιδρύθηκε από τον βασιλιά Κάδμο και πήρε την ονομασία του από την ελληνική λέξη Βούς ενώ σήμερα αποτελεί μια ανακαινισμένη μεσαιωνική πόλη, με υπέροχες αμμουδερές παραλίες, κάστρα αλλά και πληθώρα καταστημάτων.

Φαγητο Verde Velji Vinogradi Bb Jadranski Put-**Uni**+382 69 222 269 βρισκεται στο κεντρο, αρα
μπορουμε φευγοντας, να παρκαρουμε εκει για να φαμε

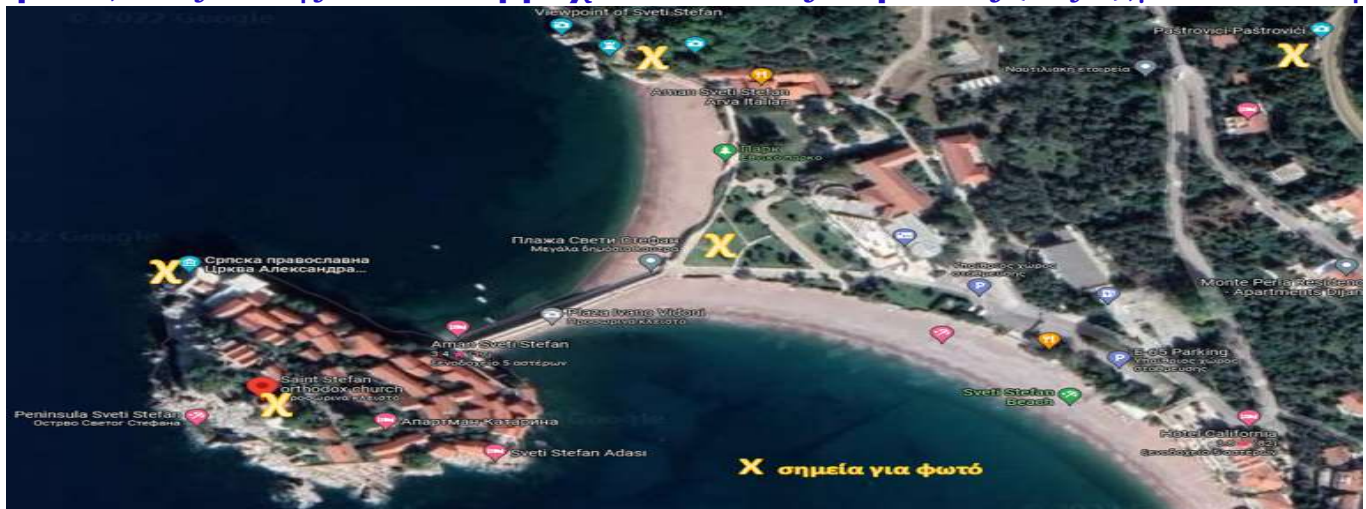


Σβέτι Στέφαν

~30-40Λ

Parking, 42°15'22.6"N 18°53'39.9"E 42.256286, 18.894407

Κατεβαινοντας να σταματησουμε στο **Raštrovici-Raštrovíci** για πανοραμικη
φωτο, όπως επισης κι από τα **βραχια στο τελος παραλιας** (δεξια), μετα εστιατοριο



Viewpoint of Sveti Stefan

Αν εχουμε χρονο, στον οικισμο υπαρχει

η Saint Stefan orthodox church



αλλα και η

Orthodox Church of Alexander Nevsky



(αν και δυσκολα

φωτογραφιζεται από τον οικισμο) και επιστρεφουμε για διανυκτερευση στο

Lovori-Lorbe, Unnamed Road, Trebinje, Βοονια - Ερζεγοβινη

Αυτό που βλέπουμε σήμερα δεν αντιπροσωπεύει την αρχική κατασκευή. Το **1093**, η υπάρχουσα τότε εκκλησία μετονομάστηκε σε καθεδρικό ναό και η κατασκευή του νέου ναού ξεκίνησε μετά το 1090 και ολοκληρώθηκε το 1217, όταν εγκαινιάστηκε από τον βασιλιά Ανδρέα Β΄ της Ουγγαρίας. Ο πρώτος καθεδρικός ναός υπέστη ζημιές κατά την επίθεση από τους Μογγόλους το 1242, μια μεγάλη πυρκαγιά τον 13ο αιώνα, τον σεισμό του 1880 και αναστηλώθηκε σε νεογοτθικό ρυθμό, στον σημερινό καθεδρικό που βλέπετε. Ως μέρος αυτής της αποκατάστασης, ανεγέρθηκαν δύο **καμπαναριά ύψους 108 μέτρ.** στη δυτική πλευρά. Και τα δύο από αυτά τα καμπαναριά βρίσκονται σήμερα σε καθεστώς συντήρησης, ως μέρος ενός ευρύτερου σχεδίου αποκατάστασης του ναού. Ο καθεδρικός ναός αποτυπώνεται στην οπίσθια όψη του κροατικού χαρτονομίσματος των 1.000 κούνα, που εκδόθηκαν το 1993.

Μην χάσετε τους μπαρόκ μαρμαρίνους βωμούς, τα αγάλματα, τον άμβωνα και τον τάφο του καρδινάλιου Alojzije Stepinac του Ivan Meštrović.

Το όργανο του καθεδρικού ναού του Ζάγκρεμπ ανήκει στη σειρά οργάνων συναυλιών με ρομαντικά ηχητικά χαρακτηριστικά. Μάλιστα, **κατατάσσεται στα δέκα καλύτερα** και ποιοτικότερα όργανα **στον κόσμο**, ενώ διαθέτει και περισσότερους από 6.000 σωλήνες καυσαερίων, εβδομήντα οκτώ μητρώα και τέσσερα εγχειρίδια. Ως μνημείο πολιτισμού μηδενικής κατηγορίας, το όργανο είναι εγγεγραμμένο στο Υπουργείο Πολιτισμού, ως προστατευόμενο πολιτιστικό αγαθό.

Ο καθεδρικός ναός του Ζάγκρεμπ είναι επίσης ο τελευταίος τόπος ανάπαυσης για σημαντικούς Κροάτες ήρωες και μάρτυρες, ενώ ανεκτίμητος θησαυρός φυλάσσεται στο θησαυροφυλάκιο του καθεδρικού ναού, συμπεριλαμβανομένων αντικειμένων που χρονολογούνται από τον **11ο 19ο** αιώνα, όπως..... **Ο μανδύας του Αγίου Λαδισλάβου** Η ενδυμασία της εκκλησίας του εργαστηρίου του επισκόπου Petretić και ο «**Τάφος του Θεού**» τους σε σχήμα σαρκοφάγου-Ολομέλεια από ελεφαντόδοντο-Τρίπτυχο Oltar κα

Ώρες λειτουργίας; Δευτέρα – Σάββατο 10:00-17:00 Κυριακή 13:00-17:00

Ένα άλλο βασικό σημείο είναι οι πολυέλαιοι στο κέντρο. Λέγεται ότι είναι από ένα καζίνο του Λας Βέγκας κι επίσης καθώς βγαίνετε από τον καθεδρικό ναό, στα δεξιά σας θα παρατηρήσετε ένα σταματημένο ρολόι. Η ώρα είναι πάντα 7:03, την ακριβή ώρα που ο μεγάλος σεισμός έπληξε το Ζάγκρεμπ το 1880.



5. Franciscan monastery of Saint Francis

Ρωμαιοκαθολικό Φραγκισκανικό μοναστήρι που χρονολογείται από τον 13ο αιώνα. Το μοναστήρι, μαζί με την ομώνυμη εκκλησία, χτίστηκε γύρω στο 1221 κι αγιάστηκε το 1282. Η εκκλησία είναι η παλαιότερη γοτθική εκκλησία της **Δαλματίας**. Το εσωτερικό είναι σχετικά απλό. Πίσω από τον κύριο βωμό που χρονολογείται από το 1672 κρύβεται αυτό που κάποτε ήταν ιερό και εσωτερικά καθίσματα χορωδίας διακοσμημένα με τοιχογραφίες σε γοτθικό στυλ από το 1394 από τον Giacomo da Borgo Sansepolcro. Το **σκευοφυλάκιο** είναι σημαντικό στην **ιστορία της Κροατίας**, καθώς το 1358 η **Ενετική Δημοκρατία** και ο Ουγγρο-Κροάτης βασιλιάς **Λουδοβίκος Α'** υπέγραψαν τη **Συνθήκη του Ζαντάρ** με την οποία οι Βενετοί παραιτήθηκαν από τις Δαλματικές κτήσεις τους.



6. Crkva sv. Franje στριβουμε αριστερα στην **Opatovina ul.** και ευθεια μεσω του παρκου φτανουμε **Ul. Ivana Tkalčića** κι αριστερα (νοτια),μεχρι το Νο 40 και μετα λοξα δεξια στην **Kožarska ul.** και δεξια στην Male stube,μεχρι την



Radićeva ul. την **Baptist Church** και μετα αριστερα και λοξα κατω στην **Kamenita ul.** &



7. Baptist Church Zagreb



8. Zagreb 80's museum Το μουσείο καταλαμβάνει τον πρώτο όροφο ενός παλιού κτηρίου στο ιστορικό τμήμα της πόλης, που περιβάλλεται από διάσημα τουριστικά αξιοθέατα. Το ZAGREB 80's είναι αφιερωμένο στο παρελθόν με έναν νέο τρόπο. Ο χώρος του είναι μια ανακατασκευή της καθημερινότητας στην πρώην Γιουγκοσλαβία με έναν μοναδικό και διαδραστικό τρόπο που τέμνει παρελθόν και μέλλον, τρόπο ζωής και κληρονομιά, μνήμες & συναισθήματα.

9. Saint George slains The Dragon Crkva sv. Franje, Kaptol ul. 9



10. Stone Gate, Kamenita ul. (Kamenita vrata)



Η Πέτρινη Πύλη έχει σχήμα ορθογώνιου πύργου, είναι η μόνη πύλη που έχει διασωθεί μέχρι σήμερα από τα παλιά τείχη της πόλης που περιβάλλουν το Gradec. Στο πέρασμα υπάρχει το παρεκκλήσι της Θεοτόκου από την Καμιέννα Μπράμα. Η εικόνα, που θεωρείται υπέροχη από τους πιστούς, φυλάσσεται στο παρεκκλήσι.

Ένας θρύλος λέει ότι η φωτιά που ξέσπασε σε αυτό το μέρος της πόλης το δεύτερο μισό του 18ου αιώνα έσβησε μυστηριωδώς όταν οι φλόγες έφτασαν στο κάδρο της εικόνας. Οι εικόνες της Μαρίας και του Μωρού που κρατά στο χέρι της ήταν διακοσμημένες με στέφανα. Η πύλη χτίστηκε τον **13ο αιώνα**, το σημερινό της σχήμα είναι αποτέλεσμα **ανοικοδόμησης του 18ου αιώνα**. Επέζησε του βομβαρδισμού της πόλης κατά τη διάρκεια του Β' Παγκοσμίου Πολέμου. Απέφυγε επίσης την κατεδάφιση και προστατεύτηκε από τα μέλη της Εταιρείας των Κροατικών Αδελφών Δράκων, της οποίας η έδρα βρίσκεται τώρα σε ένα ιστορικό δωμάτιο στον επάνω όροφο του **και καταληγουμε**

St. Mark's Square, η πλατεία του Αγίου Μάρκου (ανακαινίστηκε το 2006) βρίσκεται στο **Gradec ή Gornji grad (Upper town)** και στο κέντρο της βρίσκονται τα



11. St. Mark's Church (Crkva sv. Marka)

Το κέντρο της παλιάς πόλης εξακολουθεί να είναι και το κέντρο της σημερινής. Δεν είναι γνωστό πότε ακριβώς εμφανίστηκε η εκκλησία. Είναι πιθανό να ήταν την ίδια στιγμή που η πόλη έλαβε άδεια από τον βασιλιά Bela IV από την Ουγγαρία το 1256 για διοργάνωση μιας έκθεσης μπροστά της.

Ο ναός υπέστη σημαντικές μετατροπές κατά τη διάρκεια του 14ου και 15ου αιώνα. Αυτό περιλαμβάνει τη νότια πόρτα, που χτίστηκε από τεχνίτες από την Πράγα. Παρά τις μεταγενέστερες ζημιές, αυτή η πόρτα παραμένει το **πιο σημαντικό μεμονωμένο δείγμα της αρχιτεκτονικής και της γλυπτικής του μεσαιωνικού Ζάγκρεμπ**. Η σημερινή **πολύχρωμη και χαρακτηριστική στέγη ήταν μέρος μιας σημαντικής αποκατάστασης μεταξύ 1876 - 1882** και στόχος της ήταν να αφαιρεθεί κάθε ίχνος από τις νεογοθτικές επεμβάσεις. Αυτό περιελάμβανε την απογύμνωση του σοβά για να δείξει την αρχική πέτρα. Το μόνο που έχει απομείνει τώρα από το έργο του 19ου αιώνα είναι η **οροφή, τα βιτρό και η δυτική πόρτα**.



12. Parliament/Hrvatski sabor



12a. Banski dvori



13. Town Hall/Stara gradska

12. Parliament/Hrvatski sabor/Κοινοβούλιο Νέο μπαρόκ παλάτι με μια κύρια αίθουσα κατάλληλη για συνεδρίες, το οποίο χρησιμοποιήθηκε για πρώτη φορά το **1737**.

Το **1807** το παλιό κτίριο πουλήθηκε λόγω στενοτητας και αγοράστηκε ένα νέο κτίριο στην άλλη πλευρά της πλατείας. Το κτίριο έγινε μόνιμη κατοικία της απαγόρευσης και ονομάστηκε Banski Dvori . Ένα νέο μέγαρο, μεγαλύτερο και πιο ευρύχωρο κτίριο κατασκευάστηκε το 1849. Στις αρχές του 20ου αιώνα, η Κυβέρνηση αγόρασε όλα τα γύρω κτίρια στις οδούς Opatička, Kamenita και Žuranijska, τα οποία αποτελούσαν ένα ενιαίο αστικό τετράγωνο μαζί με το υπάρχον κτήριο του κοινοβουλίου. Το κτίριο υπέστη ζημιές κατά τον σεισμό του 2020

12α. Banski dvori (κυβερνητικό κτίριο του **Κοινοβουλίου**), διώροφο μπαρόκ κτίριο που κατασκευάστηκε το πρώτο μισό του **19ου αιώνα**. Ήταν η κατοικία των κροατικών δικαστηρίων από το 1809 έως το 1918, εξ ου και το όνομα Banski Dvori («Δικαστήριο του Μπαν»). Κατά τη διάρκεια αυτής της περιόδου, στέγαζε την Tabula Banalis και αργότερα τη Βασιλική Αυλή. Ο Ban Josip Jelačić, για τον οποίο ονομάζεται η πλατεία Ban Jelačić, ήταν κάτοικος του Banski Dvori.

13. Town Hall/Stara gradska vijećnica-Παλιό Δημαρχείο Συγκρότημα τριών παρακείμενων κτιρίων που βρίσκεται στη γειτονιά Gradec στο Ζάγκρεμπ της Κροατίας. Τα τρία κτίρια ενώθηκαν στα τέλη του 19ου αιώνα και από τότε, το συγκρότημα έχει χρησιμεύσει ως ο χώρος όλων των συνεδριάσεων της πόλης.

Χρονολογείται από τον **15ο αιώνα**, όταν ένα σπίτι στην ίδια τοποθεσία αναφερόταν ως "το κτίριο του δημοτικού συμβουλίου του Gradec", και το **1614** το σπίτι μετατράπηκε σε **δημαρχείο**. Το 1803 οι δημοτικές αρχές αγόρασαν το παρακείμενο κτίριο, προκειμένου να επεκτείνουν το δημαρχείο. Το 1832, οι αρχές της πόλης πρόσθεσαν έναν δεύτερο όροφο στο μονώροφο σπίτι του Ορσίέ, γκρέμισαν το αρχικό δημαρχείο και αγόρασαν δύο οικοπέδα για την κατασκευή ενός θεάτρου. Το 1895 το θέατρο μετακινήθηκε και το 1897 η δημοτική κυβέρνηση το μετέτρεψε σε δημαρχείο, ενώ το κτίριο του θεάτρου μετατράπηκε σε αιθουσες συνεδριάσεων-συνέλευσεων της πόλης. Το 1910-19 προστέθηκε ένα επιπλέον διώροφο κτίριο στην οδό Kuševičeva και το 1941 τα δωμάτια στο χώρο της σοφίτας μετατράπηκαν σε γραφεία. Το κτίριο αποκατάσταθηκε και σήμερα στο ισόγειο στεγάζεται η Πινακοθήκη Kristofor Stanković.

Μετα κινουμενοι νοτια στην **Ćirilometodska ul.**βρισκουμε το



14. Hrvatski muzej naivne umjetnosti

Κροατικό Μουσείο Ναϊφ τέχνης και λίγο πιο κατω αριστερα την

Ćirilometodska ul. 3



15. Crkva sv. Katarina

Στη θέση της οποίας, αρχικά βρισκόταν μια Δομινικανή εκκλησία του **14ου αιώνα**, η οποία χρησιμοποιήθηκε ως στρατιωτική αποθήκη για συχνές τουρκικές επιδρομές εκείνη την εποχή. Με την άφιξη των Ιησουιτών στο Ζάγκρεμπ (πρώτο μισό 17ου αιώνα), το τότε μικρό εκκλησάκι τους παραδόθηκε. Καθώς η αρχική τους εκκλησία ήταν πολύ μικρή και πολύ ερειπωμένη, μεταξύ **1620 και 1632** έχτισαν και εξόπλισαν μια εντελώς **νέα εκκλησία**. Δίπλα στην εκκλησία έχτισαν ένα μοναστήρι (σήμερα στεγάζει την Πινακοθήκη Κλονίεβι Dvori). Εκκλησία του Αγ. Αικατερίνη, κάηκε δύο φορές το 1645 και το 1674 έτος, τότε κατεδαφίστηκε όλος ο εξοπλισμός της εκκλησίας, παρέμειναν μόνο οι γυμνοί τοίχοι. Κροάτες ευγενείς βοήθησαν στον εκ νέου εξοπλισμό της εκκλησίας. Σε αντάλλαγμα, σύμφωνα με το έθιμο της εποχής, μπορούσαν να τοποθετήσουν το οικοδόμημα της οικογένειάς τους ή να τους τιμήσουν να ταφούν στην εκκλησία και να τοποθετήσουν μια ταφόπλακα.

Τα κυριότερα σημεία περιλαμβάνουν το πανέμορφο εσωτερικό της με πολλά ωραία παραδείγματα μπαρόκ τέχνης, καθώς και τα ανάγλυφα του γλύπτη από τον Ιταλό καλλιτέχνη Antonio Quadrio που χρονολογείται από τη δεκαετία του 1720.

Σημειώνεται επίσης το ανώτατο όριο του ναού με τα πολυάριθμα μενταγιόν του με σκηνές που απεικονίζουν τη ζωή της Αγίας Αικατερίνης από τον Giulio Quaglia. Άλλα χαρακτηριστικά ενδιαφέροντος είναι ο βωμός του Αγίου Ιγνατίου από τον Francesco Robba και, πίσω από τον κύριο βωμό, η τοιχογραφία *Η Αγία Αικατερίνη Μεταξύ των Αλεξανδρινών Φιλοσόφων και Συγγραφέων* από τον Kristof Andrej Jelovsek, που χρονολογείται από το 1762.

Πίσω και δεξιά της εκκλησίας βρίσκεται το



16. Panoramic View-Point

και τον

για πανοραμικές φωτο πύργου



17. Lotrščak Tower

Χτισμένος για να φυλάει τη νότια πύλη του τείχους της πόλης Gradec, ο Πύργος Lotrščak (Kula Lotrščak) χρονολογείται στον 13ο αιώνα και είναι από τα πιο αναγνωρίσιμα ορόσημα του Ζάγκρεμπ. Ο θρύλος λέει ότι αυτός ο μεγάλος, τετράγωνος ρωμανικός πύργος κράτησε κάποτε ένα κουδούνι που έπεφτε κάθε βράδυ πριν κλείσει τις πύλες για να προειδοποιήσει τους κατοίκους έξω από τους τοίχους για να επιστρέψουν (όποιος απομείνει έξω θα πρέπει να παραμείνει εκεί για τη νύχτα). Τον 19ο αιώνα, στον πύργο προστέθηκε ένας τέταρτος όροφος και παράθυρα και ένα κανόνι τοποθετημένο στην οροφή του, το οποίο έκτοτε έχει καεί καθημερινά το μεσημέρι. Οι επισκέπτες μπορούν να ανεβούν στον πύργο για εκπληκτική θέα στην πόλη και να επισκεφθούν την έκθεση και τα καταστήματα με είδη δώρων. Μια άλλη σημαντική μεσαιωνική δομή είναι η **Πύλη πέτρας** (Kamenita Vrata), η τελευταία από τις πέντε αρχικές πύλες της πόλης. Χτισμένο τον 13ο αιώνα, το κτίριο διάσημο επιβίωσε μια πυρκαγιά το 1731, όπως και ο πίνακας της Μαρίας και του Ιησού. Για να μνημονεύσει το σημαντικό λείψανο, χτίστηκε ένα ξωκλήσι για να στεγάσει τη ζωγραφική (το θέμα των προσκυνημάτων από τότε, μπορεί ακόμα να δει πίσω από μια μεταλλική μάσκα). Διεύθυνση: Strossmayerovo šetalište 9,

Αριστερά ξεκινά ο 17. Strossmayer Promenade

πεζοπορική διαδρομή από τον **Lotrščak Tower** - μέσω του πάρκου - έως το



18. Tunel Grič, Mesnička ul. 19

για πεζοπούς που βρίσκεται κάτω από την ιστορική γειτονιά του Grič .



(ονομάζεται επίσης **Gradec ή Gornji Grad**), η οποία έδωσε το όνομά της στη σήραγγα. Η σήραγγα αποτελείται από μια κεντρική αίθουσα, η οποία συνδέεται με δύο



περάσματα με την οδό **Mesnička** στα δυτικά και **την οδό Stjepan Radić στα ανατολικά**, και τέσσερα περάσματα που εκτείνονται προς τα νότια. Χτίστηκε κατά τη διάρκεια του Β' Παγκοσμίου Πολέμου από την κυβέρνηση των Ουστάσε για να χρησιμεύσει και οι δύο ως καταφύγιο βομβών και έναν περίπατο, αλλά μετά τον πόλεμο γρήγορα ερήμωσε και αχρηστεύτηκε. Η σήραγγα χρησιμοποιήθηκε εκ νέου μόνο τη δεκαετία του 1990, φιλοξενώντας ένα από τα πρώτα ρέιβ στην Κροατία και λειτουργούσε ως καταφύγιο κατά τη διάρκεια του Κροατικού Πολέμου για την Ανεξαρτησία . Το 2016, η σήραγγα ανακαινίστηκε και άνοιξε για το κοινό, λειτουργώντας ως τουριστικό αξιοθέατο και φιλοξενώντας πολιτιστικές εκδηλώσεις. Οι προγραμματισμένες επεκτάσεις περιλαμβάνουν μουσείο και ανελκυστήρα

και μέσω αυτής (εσωτερικά) να επιστρέψουμε προς το ξενοδοχείο μας

Logo apartments Vlačka ul. 70A, 10000, Zagreb, Κροατία

8η μέρα: οδική επίσκεψη αξιοθεατών Ζαγκρεμπ (βλ. περιήγηση 1ης ημέρας), που δεν είδαμε κι εν συνεχεία **ξενοδοχείο μας, για μεταφορά στο αεροδρόμιο & αναχώρηση**