

ΔΑΛΜΑΤΙΚΕΣ ΑΚΤΕΣ

2.696 Χιλ 36Ω-25Λ

Αλβανία-Μαυροβούνιο-Βοσνία/Ερζεγοβίνη-Κροατία-Σλοβενία-Σερβία-Βουλγαρία

- 1 Θεσσαλονίκη
- 2 Τίρανα, Αλβανία
- 3 Σβέτι Στέφαν, Μαυροβούνιο
- 4 Μπούντβα, Μαυροβούνιο
- 5 Κότορ, Μαυροβούνιο
- 6 Τρέμπινιε, Βοσνία και Ερζεγοβίνη
- 7 Ντουμπρόβνικ, Κροατία
- 8 Μόσταρ, 88000, Βοσνία και Ερζεγοβίνη
- 9 Σπλιτ, 21000, Κροατία
- 10 Τρογκίρ, Κροατία
- 11 Ζαντάρ, Κροατία
- 12 Εθνικό πάρκο λίμνης Πλάιτβιτσε, Κροατία
- 13 Postojna Cave, Jamska cesta 30, 6230 P
- 14 Λιουμπλιάνα, Σλοβενία
- 15 Ζάγκρεμπ, Κροατία
- 16 Βελιγράδι, Σερβία
- 17 Κρούσεβατς, Σερβία
- 18 Σόφια, Βουλγαρία
- 19 Θεσσαλονίκη

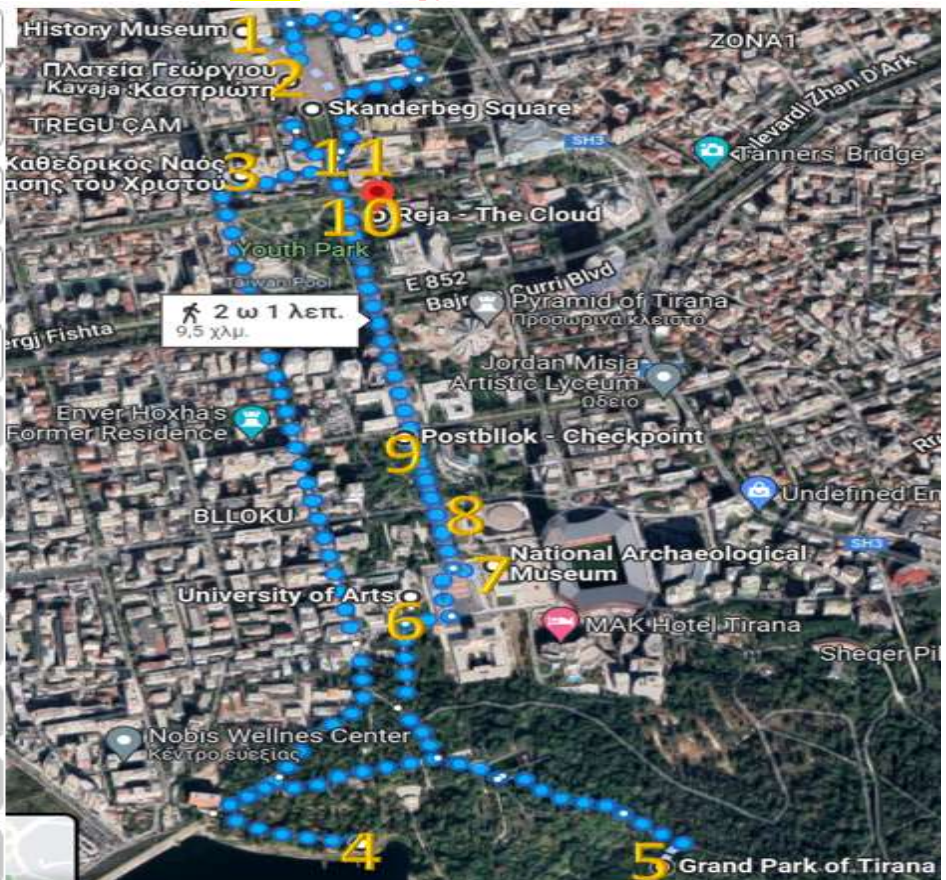


τη μέρα: ΘΕΣΣΑΛΟΝΙΚΗ – ΤΙΡΑΝΑ (Δ)

404 χιλ. 5Ω-38Λ

2Ω

- 1.National History Museum, Sheshi Skënderbeut
- 2.Skanderbeg Square, Tirana, Αλβανία
- 3.Καθεδρικός Ναός Ανάστασης του Χριστού
- 4.Liqeni Artificial i Tiranës, 8R79+3Q, Tiranë
- 5.Grand Park of Tirana, Rruga Herman Gorka
- 6.University of Arts, M.Teresa Square
- 7.National Archaeological Museum, Sheshi
- 8.Palace of congress
- 9.Postbllok - Checkpoint, Bulevardi Dëshmorët e Kombit
- 10.Reja - The Cloud, 8RG9+6W6, Tirana, Αλβανία
- 11.Ministries buildings
- 2.Skanderbeg Square, Tiranë, Αλβανία



Θα ξεκινήσουμε από την Πλατεία Σκεντέρμπεη και μέσω Rruga Ibrahim Rugova, πάμε έως το Grand Park, επιστρέφοντας από την Bulevardi Dëshmorët e Kombit (Λεωφόρος Εθνικών Μαρτύρων) και βλέποντας τα αξιοθέατα της διαδρομής αυτής



Πλατεία Σκεντέρμπεη/Sheshi Skënderbeut erbej Η τεράστια αυτή κεντρική πλατεία της πόλης, πήρε το όνομα της από τον εθνικό ήρωα της Αλβανίας, Γεώργιο Καστριώτη, το άγαλμα του οποίου στέκεται επιβλητικό στο κέντρο αυτής. Εκεί μπορεί να θαυμάσει ο επισκέπτης το κτίριο της όπερας και την εθνική βιβλιοθήκη καθώς και το Εθνικό Ιστορικό Μουσείο της χώρας. Στην πλατεία Σκεντέρμπεη βρίσκεται επίσης το μουσουλμανικό τέμενος Ετχεμ Μπέη με τις εξαιρετικές τοιχογραφίες, το οποίο άρχισε να χτίζεται το 1794 και ολοκληρώθηκε το 1821 από τον Ετ'χεμ Μπέη. **Ο Πύργος του Ρολογιού** με **ύψος 35μ.** και την πανοραμική του θέα, χτίστηκε το **1822** και αποτελεί σημείο αναφοράς της πλατείας και το



National History Museum,

Το μεγαλύτερο μουσείο της Αλβανίας φιλοξενεί πολλούς από τους αρχαιολογικούς θησαυρούς της χώρας και ένα αντίγραφο του τεράστιου σπαθιού του Σκεντέρμπεη. Η συλλογή από ελληνικά και ρωμαϊκά αγάλματα, ψηφιδωτά και κολώνες στο εσωτερικό κόβει την ανάσα. Μια πολύ σημαντική γκαλερί είναι αφιερωμένη σε όσους υπέστησαν διώξεις υπό το κομμουνιστικό καθεστώς είναι και η πιο πρόσφατη προσθήκη στη συλλογή. Ένα άλλο αποκορύφωμα είναι μια υπέροχη έκθεση εικόνων από τον Onufri, έναν διάσημο Αλβανό δεξιότηχνη του χρώματος του 16ου αιώνα. Το μοντερνιστικό μωσαϊκό που κοσμεί την πρόσοψη του μουσείου τιτλοφορείται «Αλβανία» και δείχνει τους νικητές και περήφανους Αλβανούς από την Ιλλυρική εποχή μέχρι τον Δεύτερο Παγκόσμιο Πόλεμο, με μερικές εκπληκτικά κομμουνιστικές αποχρώσεις.

Μετα την κεντρική πλατεία εκτείνεται η **Bulevardi Dëshmorët e Kombit**, δεξιά και πίσω από το υπουργείο γεωργίας βρίσκεται ο



Καθεδρικός Ναός Ανάστασης του Χριστού

Συνεχίζουμε νοτια από την **Rruga Ibrahim Rugova** και καταληγουμε στο παρκο **Holocaust Memorial** με την υπεροχη λιμνη



Liqeni Artificial i Tiranës

Συνεχίζουμε ανατολικά για να φτασουμε στο επομενο παρκο το



Grand Park

Στην συνεχεια επιστρεφουμε στην **Bulevardi Dëshmorët e Kombit** κι ακολουθουμε τον πλατύ **λιθόστρωτο δρόμο** που διαβαίνουντάς τον βορεια, συναντουμε την

Ακαδημία Τεχνών



την



πλατεία Αγ.Τερεζας και το Πανεπιστημιο

το

National Archaeological Museum



το

Κοινοβούλιο



το Postbllok - Checkpoint



The President's Office



Κυβερνητικο Ανάκτορο



Parliament Offices



Pyramid of Tirana



Εθνική Πινακοθήκη



τα παρκα Reja-The Cloud & Youth Park

και τα κτιρια διαφορων υπουργειων, καταληγοντας παλι στην Πλατεία Σκεντέρμπεη

Φαγητο

Tek Zgara Tirones Rruga Kavajes +355 69 948 4792

Ψητοπωλειο

1 χιλ Δ Πλ.Σκ

Era Blloku Rruga Ismail Qemali p 13 / 2,+355 69 406 6662

Πιτσα

1,5χιλ ΝΔ Πλ.Σκ

**2η μέρα: ΤΙΡΑΝΑ- ΣΒΕΤΙ ΣΤΕΦΑΝ/ΑΓΙΟΣ ΣΤΕΦΑΝΟΣ-
ΜΠΟΥΝΤΒΑ-ΚΟΤΟΡ-ΤΡΕΜΠΙΝΙΕ (Δ)**

287 χιλ. 5Ω-14Λ

Τίρανα-Σβέτι Στέφαν **173 χιλ. 3Ω-02Λ** Σβέτι Στέφαν-Μπούντβα **10 χιλ. 0Ω-13Λ**
Μπούντβα-Κοτορ **23 χιλ. 0Ω-27Λ** Κοτορ- Τρέμπινιε **81 χιλ. 1Ω-32Λ**


Μετά το πρωινό μέσω πανοραμικής διαδρομής ξεκινάμε για Μαυροβούνιο, διασχίζοντας την παραθαλάσσια πόλη του Μπαρ συνεχίζουμε για το «Μόντε Κάρλο» των Βαλκανίων, όπως χαρακτηρίζεται το νησάκι με τα κρυστάλλινα γαλαζοπράσινα νερά, που είναι ενωμένο με τη στεριά και το οποίο από ψηλά φαίνεται σαν πίνακας ζωγραφικής.



Σβέτι Στέφαν

~30-40min Parking, 42°15'22.6"N 18°53'39.9"E 42.256286,

18.894407 Κατεβαίνοντας να σταματήσουμε στο **Raštrovici-Raštrovići** για πανοραμική **φωτο**, όπως επίσης κι από τα **βραχια στο τέλος παραλίας** (δεξιά), μετά το εστιατοριο



Viewpoint of Sveti Stefan



Αν έχουμε χρόνο, στον οικισμό υπάρχει η

Saint Stefan orthodox church



αλλά και η

Orthodox Church of Alexander Nevsky



(αν και δυσκολα φωτογραφίζεται από τον οικισμό) και συνεχίζουμε για το φημισμένο θέρετρο



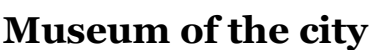
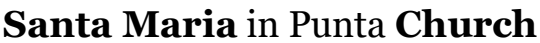
Μπούντβα

2χιλ-1Ω

Parking 42.280130552570476, 18.83613495355696 (200μ)

Σύμφωνα με την μυθολογία ιδρύθηκε από τον βασιλιά Κάδμο και πήρε την ονομασία του απο την ελληνική λέξη Βούς ενώ σήμερα αποτελεί μια ανακαινισμένη μεσαιωνική πόλη, με υπέροχες αμμουδερές παραλίες, κάστρα αλλά και πληθώρα καταστημάτων.

- [illegible]



Φαγητο Verde Velji Vinogradi Bb Jadranski Put-**Uni**+382 69 222 269 βρίσκεται στο κέντρο, αρα μπορούμε φευγοντας, να παρκάρουμε εκεί για να φάμε

& συνεχίζουμε τη διαδρομή μας για το ιστορικό



$\sim 2\chi v\lambda$ 1H

με **viewpoint**

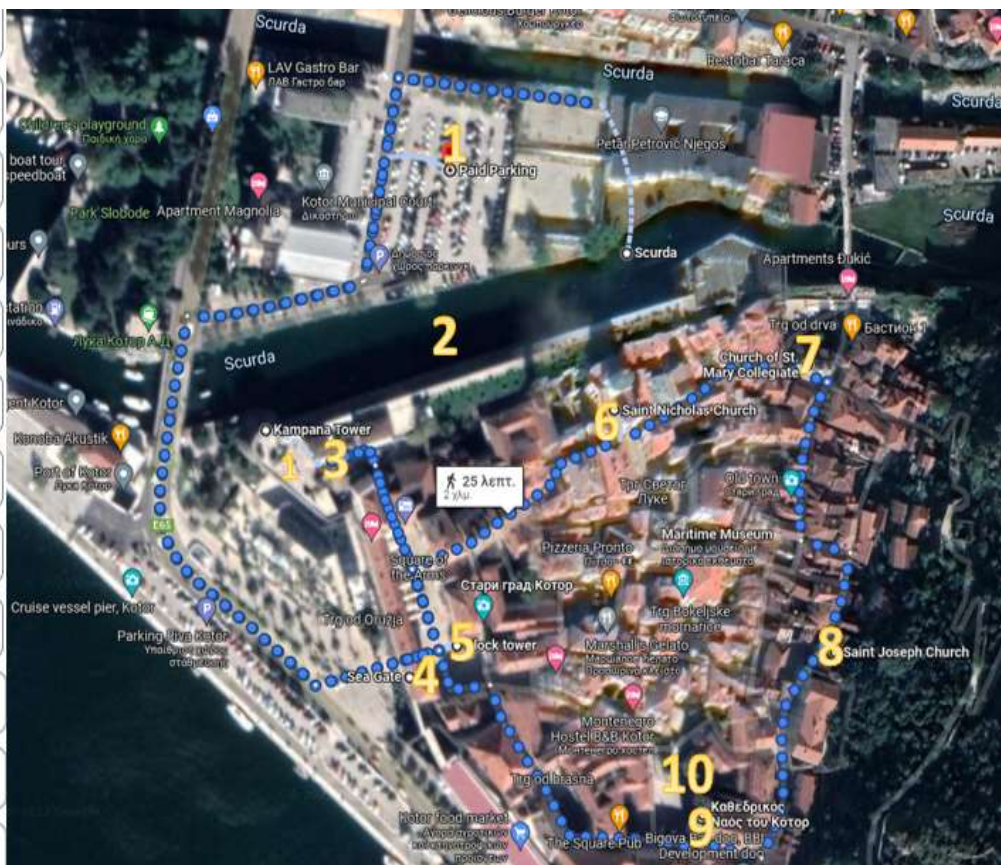
Parking, 42°25'36.0"N 18°46'11.3"E 42.426654, 18.769817

Parking Riva (παραθαλασσιο) 42°25'29.4"N 18°46'06.9"E 42.424832, 18.768589
(Sea Gate entrance)

Παγκόσμιο μνημείο της UNESCO το οποίο αποτελεί και **το ομορφότερο φυσικό Φιόρδ της Αδριατικής** αλλά και της νότιας Ευρώπης, γνωστό για τα επιβλητικά του τείχη μήκους 4,5 χλμ. τα οποία το προστάτευαν από την βορεινή βραχώδη άκρη του μέχρι την νότια θαλάσσια πλευρά του όπου και οι εντυπωσιακές πύλες της παλιάς πόλης η οποία φιλοξενεί εντυπωσιακά κτίρια όπως ο **καθεδρικός Ναός Του Αγίου Τρύφωνα**, η **εκκλησία του Αγίου Λουκά**, το **μουσείο της Ναυτικής ιστορίας** του Μαυροβουνίου. <https://www.travelpass.gr/2014/04/%CE%BA%CF%8C%CF%84%CE%BF%CF%81-%CE%B7->

[%CE%B0%CE%B5%CF%83%CF%8C%CF%8C%B3%CE%B5%CE%B9%CE%BF%CF%82-%CE%AD%CF%87%CE%B5%CE%B9-%CE%B4%CE%B9%CE%BA%CF%8C-%CF%84%CE%B7%CF%82-%CF%86%CE%B0%CE%BF%CF%81%CE%B4/](#)

- 1 Paid Parking, E80, Kotor, Μαυροβούνιο
- 2 Scurda, Μαυροβούνιο
- 3 Kampana Tower, 420, Kotor 85330, Μαυροβούνιο
- 4 Sea Gate, CQF9+VVQ, Kotor, Μαυροβούνιο
- 5 Clock tower, CQFC+W2J, Kotor, Μαυροβούνιο
- 6 Saint Nicholas Church, Котор, Улица 1 (и др.), Котор, Црна Гора
- 7 Church of St. Mary Collegiate, CQGC+9QC, Kotor, Црна Гора
- 8 Saint Joseph Church, CQFC+WRH, Kotor, Црна Гора
- 9 Καθεδρικός Ναός του Κότορ, Kotor, Μαυροβούνιο
- 10 Roman Catholic Diocese of Kotor, CQFC+V9Q, Kotor, Црна Гора
- 4 Sea Gate, CQF9+VVQ, Kotor, Μαυροβούνιο
- 1 Paid Parking, E80, Kotor, Μαυροβούνιο

[illegible]

Μπορούμε να παρκάρουμε βόρεια στην **Π.Π.** να περιηγηθούμε και να φωτογραφίσουμε



τα βόρεια **τειχη** με την **Scurda** και **Kampana Tower**

και μετα να μπουμε από την **Sea Gate**



Clock tower



συνεχίζοντας αριστερα στις **Saint Nicholas Church**



στο απεναντι

της **S.N.C.** σοκακι (25μ) υπαρχει & η **Orthodox Church of St Lucas**




Church of St. Mary Collegiate



ΠΡΟΣΟΧΗ από αυτό το σημειο, ξεκινα **250μ** ανηφορικο μονοπατι, προς **Old Town viewpoint** για πανοραμικες φωτο



Saint Joseph Church(σε σοκακι)



Καθ.Ναός Αγ.Τρυφωνα



Roman Catholic Diocese




Maritime Museum
γι'αναχωρηση



κι επιστροφη μεσω **Sea Gate** στο παρκινγκ

Εν συνέχεια μέσω της όμορφης παραλιακής διαδρομής θα φτάσουμε στη γραφική πόλη του



Trebinje/Τρεμπινιε

Τακτοποίηση στο **ξενοδοχείο** μας. Δείπνο, **διανυκτέρευση**.

Μπορούμε πρώτα να παμε οδικώς **Hercegovnačka Gračanica** για **πανοραμικές φωτο**,κατοπιν στην γραφική γεφυρα



~3,5χιλ Α

Arslanagica Bridge



~1,3 χιλ ΒΑ και δίπλα στην γεφυρα οι

Watermills



ενώ 2χιλ Α βρίσκεται το **Studenac,Hotel & Spa** και με γραφική ταβερνα,οπου μπορεί να υπάρχουν **θερμες εξωτερικες γκιολες** (??)

και μετα εφοσον εχουμε χρονο

Fort Strac(Tvrđava Strac)



~7,7χιλ Ν

Tvrđos Monastery



~11χιλ ΒΔ

Στην συνεχεια περπαταμε την πολη & στον γραφικο παραποταμιο πεζοδρομο

- 1.Spomenik braniocima Trebinja 1991-1995
- 2.Gradski park, Trebinje 89101, Boonvia κ
- 3.Centar grada, Njegoševa 1, Trebinje 891
- 4.Cathedral Temple of Holy Transfiguration
- 5.Ime grada, Njegoševa 10, Trebinje, Boon
- 6.Church of St. John/Црква Рођења Св
- 7.Trg Slobode, P86V+JRG, Trebinje, Boon
- 8.Herzegovina Museum, Stari Grad

<https://www.google.com/maps/dir/Spomenik+braniocima+Trebinja+1991-1995//Gradski+park/42.7096497,18.3440495//Trg+Slobode//42.7096755,18.3452297,823m/data=!3m1!1e3!4m4!1m5!1m1!1sox134c69251507b239:oxc669559f02d18ac3!2m2!1d18.346189!2d42.7097145!1m5!1m1!1sox134c696f6e2bc357:ox887b0d3d35d5a797!2m2!1d18.3450604!2d42.709882!1m5!1m1!1sox134c692544ed1747:ox5977516ad361ebff!2m2!1d18.3456085!2d42.7093014!1m5!1m1!1sox134c692ff51e4caf:oxd71730804ccce529!2m2!1d18.344161!2d42.7096368!1m1!1m5!1m1!1sox134c692fb6be94df:ox576aeac87658fa!2m2!1d18.3422471!2d42.7104186!1m5!1m1!1sox134c692587ed1ef:ox2ee20c50d6a488!2m2!1d18.3445914!2d42.7115622!1m5!1m1!1sox134c692fa6f79bci:ox72f3193f2a1foa33!2m2!1d18.3471717!2d42.7112271!3e2>

Trebinje Old City




1.Spomenik braniocima



2. Gradski Park




3. Centar grada



Holy Transfiguration Orthodox 4. Cathedral



5. Ime grada



6. Church of the Nativity of St. John the Baptist / Црква Рођења



να

περπατήσουμε στην 7. Trg Slobode (Freedom Square)



καταληγοντας

στο 8. Herzegovina Museum



<https://gr.dreamstime.com/%CF%83%CP%84%CE%BF%CE%BA-%CE%B5%CE%B0%CE%BA%CF%8C%CE%BD%CE%B5%CF%82-trebinje-%CE%BC%CE%B0%CE%B1-%CF%80%CF%8C-%CE%B7-%CF%83%CE%B5-%CE%B2%CE%BF%CF%83%CE%BD%CE%AF%CE%B1-%CE%B5%CF%81%CE%B6%CE%B5%CE%B3%CE%BF%CE%B2%CE%AF%CE%BD%CE%B7-image67585472>

3η μέρα: Trebinje - ΝΤΟΥΜΠΡΟΒΝΙΚ-ΡΕΜΠΙΝΙΕ

Αφίξη και περιήγηση στο ιστορικό κέντρο του

34 χιλ. 0Ω-41Λ

Ντουμπρόβνικ



~3χιλ 1,30Ω+1,5Ω

για περιμετρικά

Old Town Parking (Pile Gate) / Iza Grada

Parking/Υπαιθριο Parking ακριβώς πλαι στα τείχη Vrata od Buže

<https://www.google.com/maps/search/%CE%9D%CF%84%CE%BF%CF%85%BC%CF%80%CF%81%CF%8C%CE%B2%CE%BD%CE%B9%CE%BA,%CF%80%CE%B1%CF%81%CE%BA%CE%B9%CE%BD%CE%B3%CE%BA+/@42.6410803,18.1077137,6.44m/data=!3m1!1e3>

Η πόλη αρχικά εντυπωσιάζει με τα επιβλητικά τείχη της -πεδίο σφοδρών μαχών του γιουγκοσλαβικού εμφυλίου- τα οποία σε μεταφέρουν σε μια αλλοτινή εποχή με τα χαρακτηριστικά μεσαιωνικά παράθυρα, τις δυσπρόσιτες πολεμίστρες και τις μικροσκοπικές «κρεμαστές» αυλές, τις εκκλησιές τα παλάτια και τις κρήνες. Στη μέση βρίσκεται μια πλακόστρωτη πλατεία που οδηγεί από το Φραγκισκανικό μοναστήρι με την εκκλησία του Σωτήρος στη δυτική πλευρά, στον πύργο του ρολογιού στην άλλη άκρη, όπου βρίσκονται το παλάτι του κυβερνήτη (1441) και η εκκλησία του προστάτη της πόλης, Αγίου Vlaho-Αγίου Βλασίου. Επισκεφτείτε το φαρμακείο που λειτουργεί συνεχώς από το 1391! Δεν θα παραλείψουμε να δούμε τον πύργο του Ρολογιού και τη μικρή κρήνη

του Ονοφρίου καθώς και το Μέγαρο Σπόντζα, που σήμερα στεγάζει τα κρατικά αρχεία. Στο υπέρθυρο του υπάρχει στα λατινικά η επιγραφή «Απαγορεύεται η παραποίηση και η νοθεία των σταθμών. Όταν ζυγίζω τα αγαθά ο Κύριος με μετράει». Στη συνέχεια **προτείνεται κρουαζιέρα σε ένα από τα καταπράσινα νησιά του Ντουμπρόβνικ** και το μεσημέρι γεύμα.



25€/ατομο


Φωτογραφίες από το τελεφερίκ του Ντουμπρόβνικ αν όμως δεν θελω να πληρωσω για τελεφερικ,αλλα εχουμε χρονο,τοτε

ΠΡΕΠΕΙ να ανεβουμε οδικα στα **Srd & Homeland War Museum** (7 χιλ.Β 13Α) πανω στον λοφο για **πανοραμικες φωτο** 42°39'00.6"N 18°06'39.0"E - 42.650177, 18.110836 Πριν την εισοδο στο καστρο,**ΝΑ ΠΛΩ** στο βαθος (δεξια) της πλατειας **Pile** για



πανοραμικες φωτο των **Fort Bokar** και **Lovrijenac** κι επισης να **ΠΡΕΠΕΙ (MUST)** να παω **ΚΑΙ** στο

Vedo viewpoint



απο το οποιο θα τραβηξω μοναδικες φωτο με τον τηλεφακο μου (6,1χιλ από **O.T.P.** & 6,6χ από **Javni Parking**)



West Harbour

Parking Frana Bulića

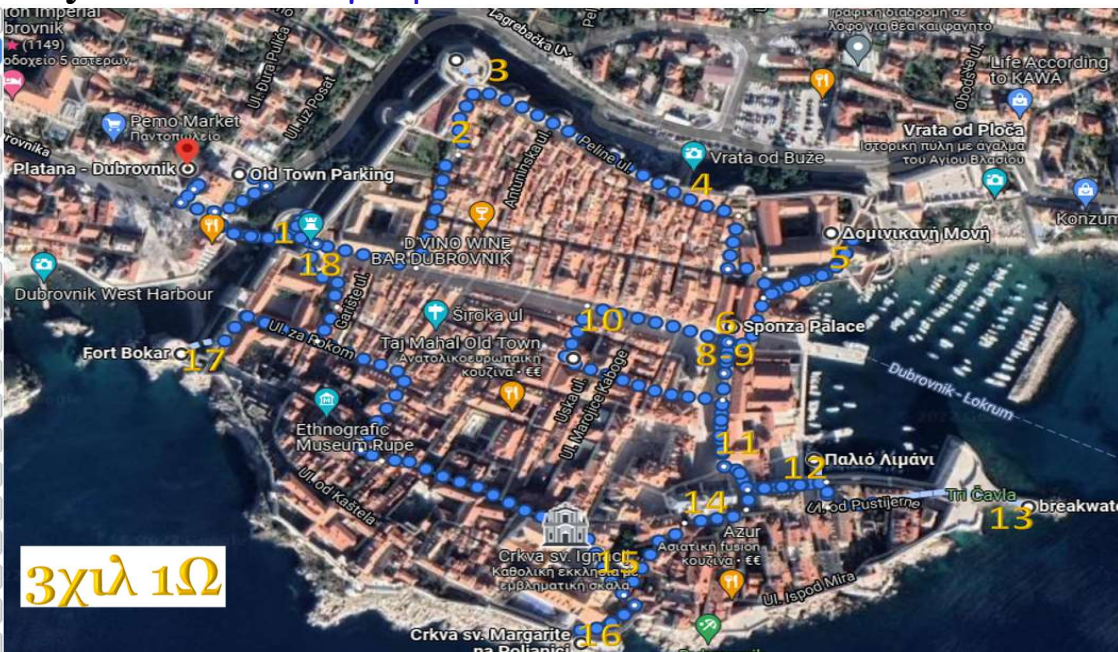


κοντα με



την **Church of St. Mary** για φωτο

- Old Town Parking, Miletićeva ul. 1, 20000
1. Walls of Dubrovnik, 20000, Dubrovnik (1149)
2. Upper Corner Tower Foundry Museum
3. Tržnica Minčeta, Ul. ispod Minčete 9, 20000, Dubrovnik
4. Vrata od Buže, Ul. Iza Grada, 20000, Dubrovnik
5. Δομινικανή Μονή, Ul. Svetog Dominika, 20000, Dubrovnik
6. Sponza Palace, Stradun 2, 20000, Dubrovnik
8. Clocktower, 20000, Dubrovnik, Κροατία
9. Crkva sv. Vlaho, Rkt. crkva sv. Vlaho, Ul. Sv. Vlaho, 20000, Dubrovnik
10. King's Landing Dubrovnik, Brsalje ul. b, 20000, Dubrovnik
11. Παλάτι του Ρέκτορα, Ul. Pred Dvorom, 20000, Dubrovnik
12. Παλιό Λιμάνι, Ul. kneza Damjana Jude, 20000, Dubrovnik
13. Porporela, Stajeva ul. 11A, 20000, Kroatia
14. Καθεδρικός Ναός του Ντουμπρόβνικ, Ul. Sv. Vlaho, 20000, Dubrovnik
15. Crkva sv. Ignacij, Poljana Ruđera Boškovića, 20000, Dubrovnik
16. Crkva sv. Margarite na Poljanici, Ul. od Zvonice, 20000, Dubrovnik
17. Fort Bokar, Od Puća 20, 20000, Dubrovnik
18. Pile Gate, Dubrovnik, Ul. Vrata od Pila, 20000, Dubrovnik
- Old Town Parking, Miletićeva ul. 1, 20000



3χιλ 1Ω

1. Pile Gate




2. Tower Foundry Museum



3. Tvrđava Minčeta



Upper Corner **4. Vrata od Buž**



5. Δομινικανή Μονή



6. Sponza Palace



8. Clocktower



9. Crkva sv. Vlaho



10. King's Landing, που είναι η **Stradun**
(δλδ ο δρομος της ταινιας **Game of Thrones**)



11. Παλάτι του Ρέκτορα



12. Παλιο Λιμανι view



13. Porporela/Breakwater



14. Καθεδρικός Ναός



15. Crkva sv. Ignacij



16. Crkva sv. Margarite



17. Fort Bokar



ΦΑΓΗΤΟ TAKE_AWAY Ćubranovićeva 3, +385 20 612 925 **Φαστ φουντ** στον δρομο King's Landing

Μουσείο Παλαιάς Γέφυρας



Sultan Selimov mesdžid



Old Bridge Photopoint
της Fra Franje Miličevića με προορισμό το ιστορικό



κι επιστρέφουμε δυτικά γι'αναχώρηση μέσω

Σπλιτ



2χλμ-50Λ

Parking (παραλία), Obala Hrvatskog narodnog preporoda 25 & Bačvice, Σπλιτ, Κροατία (500μ νοτια στην παραλία) Η αγαπημένη πόλη του Αυτοκράτορα Διοκλητιανού όπου στέγασε και το εντυπωσιακό παλάτι του με θέα την Αδριατική. **Θα περιηγηθούμε στο ιστορικό κέντρο της και θα έχουμε χρόνο στη κοσμοπολίτικη Ρίβα (προκυμαία).** Κατόπιν αναχωρούμε με προορισμό την ιδιαίτερης ομορφιάς συστάδα νησιών στην οποία ξεχωρίζει η μεσαιωνική πόλη-νησί

Parking, Croatia, Obala Hrvatskog narodnog preporoda 25 & Bačvice

1. The Brass Gate

2. Ethnographic Museum Split

3. Vestibul,

4. Palača Skočibušić Lukarić, Peristil

5. Sphinx

6. Saint Domnius Bell

7. Καθεδρικός ναός Svetog Dujе

8. Saint Domnius Bell Tower

9. Crkva sv. Dominik

10. Eastern (Silver) Gate

11. Παλάτι Διοκλητιανού

12. Περιστεύλιο Διοκλητιανού

13. Dioklecijanova (Cardo Maximus)

14. Gallery of Fine Arts

15. Golden Gate

16. The bell tower under the clock

17. Iron Gate & Tower

18. Jupiter's Temple

19. Voćni trg

20. Old Town Hall

21. People's Square or Pjaca

22. Trg Republike

23. Church&Monastery of St. Francis

Parking

Ξεκινάμε από το **Parking**, Obala Hrvatskog και μπαινούμε στην **Π.Π.** από την

1. The Brass Gate



2. Ethnographic Museum Split



3.Vestibul



4.Palača Skočibušić Lukarić



5.Sphinx



6.Saint Domnius Bell Tower



7.Καθεδρικός ναός Svetog Dujе



και πισω από την εκκλησια υπαρχουν η

9.Crkva sv. Dominik



και η **10.Eastern (Silver) Gate**



11.Diokletianus Palace



12.The Peristyle of Diocl.Palace



13.Dioklecijanova (Cardo Maximus)



14.Gallery of Fine Arts



και ξαναμπαινουμε στην Π.Π. από την

15.Golden Gate



16.The bell tower under the clock



17.Iron Gate & Tower



18.Jupiter's Temple



19.Voćni trg



20.Old Town Hall



21.People's Square or Pjaca



κατοπιν διασχιζουμε

νοτια την **22.Trg Republike**



για την

23.Church&Monastery of St. Frances (Crkva i samostan sv. Frane)



Κι επιστροφή 250μ στο **Parking (παραλία)**,για αναχώρηση

Μακρινοί προορισμοί




Klis Fortress 16χιλ ΒΑ απο Π.Δ.



Parish Church of St. Lawrence 26 χιλ Δ απο Π.Δ.

ΦΑΓΗΤΟ Skalinada seafood & steak, Varoški prilaz +38521323210-80μ Β απο Crkva i samostan sv. Frane

Toro grill bar Zrinsko Frankopanska, 11/a **Ψητοπωλείο, Μπάρμπεκιου**, 500μ απο People's Square



Τρογκίρ, **Parking Fortin**, Ulica Hrvatskih mučenika ~1.5χιλ-40Λεπτα
<https://www.google.com/maps/search/%CF%80%CE%AC%CF%81%CE%BA%CE%B9%CE%BD%CE%B3%CE%BA+%CE%BA%CE%BF%CE%BD%CF%84%CE%AC+%CE%A4%CF%81%CE%BF%CE%B3%CE%BA%CE%AF%CF%81+%CE%9A%CF%81%CE%BF%CE%B1%CF%84%CE%AF%CE%B1/@40.6143897,22.9313991,702om/data=!3m2!1e3!4b1>


Το αρχαιοελληνικό Τραγούριο, πνευματικό κέντρο της Δαλματίας και ένας δημοφιλής παραθεριστικός προορισμός.Το Trogir ορίστηκε **μνημείο παγκόσμιας κληρονομιάς της UNESCO** το **1997** και φιλοξενεί πολλά συναρπαστικά ιστορικά αξιοθέατα.

Το καλύτερο θέαμα του Τρόγκιρ είναι ο Καθεδρικός Ναός του Αγίου Λόρενς (**Katedrala sv. Lovrijenac**) στον οποίο ξεκίνησαν οι οικοδομικές εργασίες το **1213** σε μια τοποθεσία όπου βρισκόταν ένας προηγούμενος καθεδρικός ναός. Το κύριο μέρος του καθεδρικού ναού ολοκληρώθηκε το 1250. Το **καμπαναριό** του καθεδρικού ναού χτίστηκε μεταξύ του **14ου και του 16ου αι** και μπορείτε να ανεβείτε για να δείτε **φανταστική θέα** από την κορυφή. Πρέπει να δείτε και το εσωτερικό του καθεδρικού ναού, όπου βρίσκεται το **εκκλησάκι του Αγίου Ιωάννη**, που χτίστηκε το **1468**, και θεωρείται το καλύτερο αναγεννησιακό θέαμα στη Δαλματία.

Μέρος των **τειχών της πόλης** , **χτισμένο μεταξύ του 13ου και του 14ου αιώνα**, είναι ορατά σήμερα στη νότια πλευρά της πόλης. Στη μέση του τείχους της πόλης βρίσκεται η πύλη της πόλης , η οποία χτίστηκε το 1593. Μια χαγιάτι της πόλης βρίσκεται κοντά στον καθεδρικό ναό, που κατασκευάστηκε τον 14ο ή τον 15ο αιώνα. Με την πάροδο των ετών, είχε πολλές χρήσεις, συμπεριλαμβανομένης της χρήσης ενός δικαστηρίου. Τα **παλάτια Cipiko** , απέναντι από τον καθεδρικό ναό, φιλοξενούσαν την ευγενή οικογένεια της πόλης τον 15ο αιώνα.

<http://www.afirimeno.com/2013/03/trogir-croatia.html>

- 1 Parking Fortin, Ul. Hrvatskih mučenika, 2
- 2 Cipiko Palace, Croatia, Radovanov trg 10,
- 3 Katedrala sv. Lovre, Trg Ivana Pavla II, 21,
- 4 St Sebastian, Trg Ivana Pavla II 2, 21220,
- 5 Crkva sv. Nikola, Obala bana Berislavića
- 6 Trogir Ciovo, Put Garbine 66, 21223, Okru
- 7 Crkva i samostan sv. Dominik, Obala ban
- 8 Kamerlengo Castle, Obala bana Berislavi
- 9 Kula Sv.Marka, Ul. Hrvatskog proljeća 19
- 1 Parking Fortin, Ul. Hrvatskih mučenika, 2



<https://www.google.com/maps/dir/Parking+Fortin/Cipiko+Palace,+Radovanov+trg,+Trogir,+Kroatija/Katedrala+sv.+Lovre/Trg+Ivana+Pavla+II,+21220/Crkva+sv.+Nikola,+Obala+bana+Berislavića/Trogir+Ciovo,+Put+Garbine+66,+21223,Okru/Crkva+i+samostan+sv.+Dominik,+Obala+ban/Kamerlengo+Castle,+Obala+bana+Berislavi/Kula+Sv.Marka,+Ul.+Hrvatskog+proljeća+19/Parking+Fortin,+Ul.+Hrvatskih+mučenika,+2>

TROGIR SQUARE



με τα κτίρια Cipiko Palace



Katedrala sv. Lovre



City Loggia




και πισω

και αριστερα του ο Church of John the Baptist



και συνεχιζουμε προς

Crkva sv. Nikola,



από τον οποιο υπαρχει τουνελ,που βγαινεις στον Trogir Promenade για φωτο κι επιστροφη,ή να συνεχισουμε παραλιακα προς

Trogir Ciovo



Crkva i samostan sv. Dominik



Kamerlengo Castle



Kula Sv.Marka



Και συνεχίζουμε στο παρκινγκ γί'αναχώρηση


Δείπνο **Διανυκτέρευση**. <https://www.travelstyle.gr/split/>

ΦΑΓΗΤΟ konoba Škrapa, Ul. Hrvatskih mučenika 13-Ψητα,Ψαρικά 50μ από παρκινγκ γεφυρας

5η μέρα: ΤΡΟΓΚΙΡ-ZANTAP-Λ.ΠΛΙΤΒΙΤΣΕ 249 χιλ. 3Ω-01Λ Διανυκτέρευση

Τρογκίρ-Ζαντάρ 130 χιλ. 1Ω-33Λ Ζαντάρ-Πλίτβιτσε 119 χιλ. 1Ω-

Πρωινό και αναχώρηση για **περιήγηση στην ιστορική πόλη του**



ZANTAP

~5χιλ-3Ω

[P] Ulica Vladimira Papafave 7 Parking Μεσα στο νησι Ul. Vladimira Papafave 7 ή Parking, Obala kneza Branimira 9 Parking στην Bridge Gate

- 1 City Bridge, 23000, Zadar, Kroatia
- 2 People's Square Room, Narodni trg 2, 23000, Zadar, Kroatia
- 3 Gradska Loza, Narodni trg 2, 23000, Zadar, Kroatia
- 4 Crkva sv. Krševan, 23000, Zadar, Kroatia
- 5 National Museum Zadar, Poljana Pape Alojzija, 23000, Zadar, Kroatia
- 6 Καθεδρικός Ναός του Ζαντάρ, Trg Svete Marije, 23000, Zadar, Kroatia
- 7 The Greeting to the Sun, Istarska obala, 23000, Zadar, Kroatia
- 8 Sea Organ, Obala kralja Petra Krešimira IV, 23000, Zadar, Kroatia
- 9 International Centre for Underwater Archaeology, 23000, Zadar, Kroatia
- 10 Ναός του Αγίου Δονάτου, Grgura Mrganj, 23000, Zadar, Kroatia
- 11 Roman Forum, 23000, Zadar, Kroatia
- 12 Archaeological Museum Zadar, Trg opatijske palače, 23000, Zadar, Kroatia
- 13 Crkva sv. Marija, Madijevaca ul., 23000, Zadar, Kroatia
- 14 Zara subacquea, Zadar, Kroatia
- 15 Statue de Špiro Brusina, 23000, Zadar, Kroatia
- 16 The Land Gate, Trg pet bunara 1, 23000, Zadar, Kroatia
- 17 Queen Jelena Madijevka Park, 23000, Zadar, Kroatia
- 18 The Five Wells Square, Trg pet bunara 1, 23000, Zadar, Kroatia
- 19 Museum of Ancient Glass, Poljana Zemaljske palače, 23000, Zadar, Kroatia
- 1 City Bridge, 23000, Zadar, Kroatia



Παλιά βάση του Βυζαντινού στόλου σημερινή καλοδιατηρημένη καστροπολιτεία που αναπτύσσεται μέσα στα επιβλητικά της τείχη και κατα μήκος της μοντέρνας προμενάντ που ξεκινάει απο την πύλη της θάλασσας.

Χρηστος Γκουτζελης

christos@gkoutzelis.com

Αν μπουμε από την **1. Bridge Gate**, συνεχίζουμε ευθεία στην **Ul. Jurja Barakovića**



καταληγοντας στην **2. People's Square/Narodni trg** και την



3. Gradska Loza μετα βορεία στην **Široka ul.** και δεξιά στην **Ul.**



Šimuna Kožičića Benje για την **4. Crkva sv. Krševan** κι



επιστρεφοντας το **5. National Museum** Επιστρεφουμε στην



Široka ul. και δεξιά (βορεία) για τον **6. Καθεδρικό Ναό**
και το ΒΔ σημείο του προβλήματος των Φ/Β για τα



7. The Greeting to the Sun

8. Sea Organ



9. International Centre for Underwater Archaeology



και

φτανουμε στα **10-11. Ναό του Αγίου Δονάτου & Roman Forum**



12. Archaeological Museum



13. Crkva sv. Marija



και μπουουμε να περπατησουμε στην **14. Seaside Promenade**



μεχρι

το αγαλμα **15. Statue de Špiro Brusina**



και να μπουμε αριστερα στο σοκακι και μετα δεξια για να καταληξουμε στην



16.The Land Gate

κι από εκει,μεσω του διαδρομου δεξια μετα τα τειχη να



συνεχισουμε για 17.The Five Wells Square



18.Queen Jelena Madijevka Park

και



19.Museum of Ancient Glass

καταληγοντας στην **Bridge Gate**,για

αναχωρηση

<https://www.driverstories.gr/%CE%B6%CE%B1%CE%BD%CF%84%CE%AC%CF%81-zadar-%CE%BA%CF%81%CE%BF%CE%B1%CF%84%CE%AF%CE%B1/>

ΦΑΓΗΤΟ Trattoria Mediterraneo, Madijevaca ulica **UNI** +385 23 254 440 50μ από Zeleni trg

Υστερα θα επισκεφτούμε τις φημισμένες **λίμνες ΠΡΟΣΟΧΗ να κοψω εισιτηρια διαδικτυακα, γιατι μπορεί να μην μπορεσουμε να μπουμε**



ΠΑΙΤΒΙΤΣΕ

4Ω

(κατάλληλα υποδήματα απαραίτητα) , ένα θαύμα της φύσης, ένας εθνικός δρυμός απεριγράπτης ομορφιάς με δεκαέξι λίμνες σε διαφορετικά επίπεδα και ανάμεσα σε καταρράκτες και ποτάμια σε μια παλέτα χρωμάτων σε όλους τους τόνους του τρκουάζ και του γαλαζοπράσινου που καλύπτει περίπου 296,8 τ. χλμ. στα οποία θα μπορέσουμε να περιηγηθούμε πεζοπορώντας αλλά και προαιρετικά με μια ρομαντική βαρκάδα στην λίμνη με πλοiάριο.

Εισιτήριο Εισόδου 250HKN περίπου 35€/ατομο.


<https://www.driverstories.gr/%CE%B5%CE%B8%CE%BD%CE%B9%CE%BA%CF%8C-%CF%80%CE%AC%CF%81%CE%BA%CE%BF-%CE%BB%CE%B0%CE%BC%CE%BD%CF%8E%CE%BD-%CF%80%CE%BB%CE%AF%CF%84%CE%B2%CE%B9%CF%84%CF%83%CE%B5-%CE%BA%CF%81%CE%BF%CE%B1%CF%84%CE%AF/>

A	HR: RAZGLEDAVANJE PROGRAMA A TRAJE 2-3 SATA / 3500 m EN: SIGHTSEEING A PROGRAM TAKES 2-3 HOURS / 3500 m	
B	HR: RAZGLEDAVANJE PROGRAMA B TRAJE 3-4 SATA / 4000 m EN: SIGHTSEEING B PROGRAM TAKES 3-4 HOURS / 4000 m	
C	HR: RAZGLEDAVANJE PROGRAMA C TRAJE 4-6 SATI / 8000 m EN: SIGHTSEEING C PROGRAM TAKES 4-6 HOURS / 8000 m	
K	HR: RAZGLEDAVANJE PROGRAMA K1 TRAJE 6-8 SATA / 18300 m EN: SIGHTSEEING K1 PROGRAM TAKES 6-8 HOURS / 18300 m	

Το πάρκο έχει δύο εισόδους. Από την Α είσοδο ξεκινούν οι περισσότερες διαδρομές οπότε καλύτερα είναι να ξεκινήσετε από εκεί. Ακριβώς απέναντι υπάρχει μεγάλο πάρκινγκ επί πληρωμή, μέσα στο δάσος.

Στην παρακάτω φωτογραφία μπορείτε να βρείτε τις **διαδρομές** που ξεκινούν από την **πρώτη είσοδο**, τα χιλιόμετρα τους και περίπου τις ώρες που χρειάζονται για να τις κάνετε. Οι **κόκκινες γραμμές** δείχνουν την **διαδρομή που κάνεις με τα πόδια ή το καραβάκι** και η **μαύρη την διαδρομή με το τρενάκι - λεωφορείο** (μέσα στην τιμή του εισιτηρίου καραβάκι και λεωφορείο) **που σε επιστρέφει πίσω**.

HR EN
NP Plitvice lakes - Programs **A**



Αυτή η περιήγηση διαρκεί **2 - 3 ώρες**.

Το μήκος της διαδρομής είναι περίπου **3.500 μέτρα**.

Η ξενάγηση ξεκινά από τη βόρεια είσοδο του Πάρκου (Είσοδος 1). Αυτή η περιήγηση σε βρόχο δίνει τη δυνατότητα στους επισκέπτες να δουν το Veliki Slap (Μεγάλος Καταρράκτης) – ο ψηλότερος καταρράκτης των λιμνών Plitvice και της Κροατίας συνολικά. Από εκεί, η διαδρομή συνεχίζει ανάντη, μέσω του φαράγγιού των Κάτω Λιμνών και κατά μήκος των λιμνών Novakovića brod, Kaluđerovac, Gavanovac και Milanovac μέχρι την τελική τοποθεσία του προγράμματος – Kozjački mostovi. Από εκεί, η επιστροφή στην αφετηρία (Είσοδος 1) ξεκινά με μια ανάβαση στην ανατολική πλευρά του φαράγγιού, το σύστημα των Κάτω Λιμνών περιλαμβάνει αρκετές τοποθεσίες σπηλαίων (σπηλιές, λάκκους, ημι-σπηλιές), αλλά η είσοδος σε αυτές τις τοποθεσίες δεν επιτρέπεται.

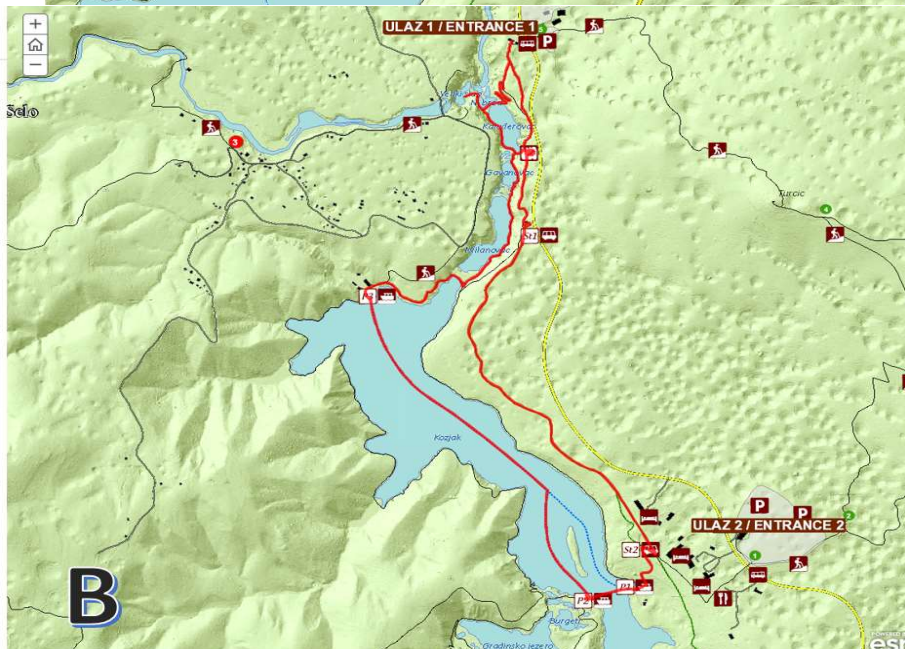
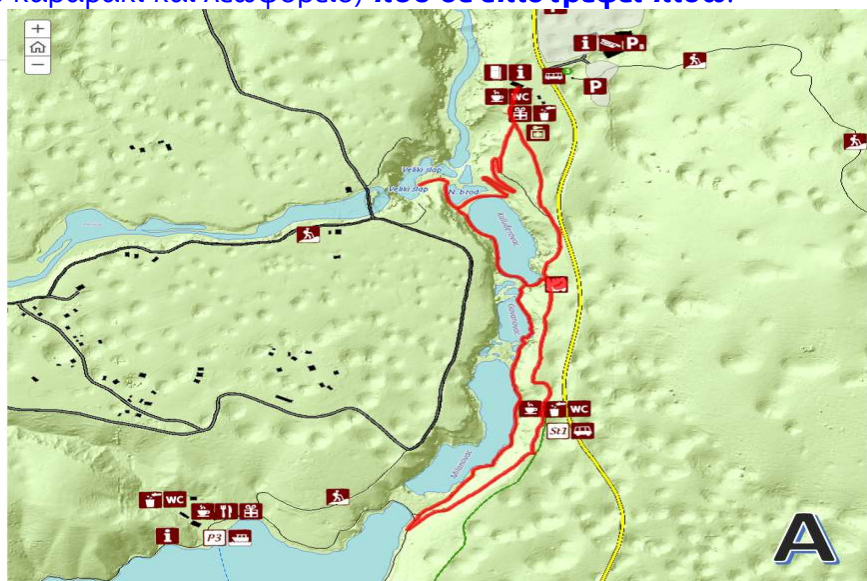
HR EN
NP Plitvice lakes - Programs **B**



Αυτή η περιήγηση διαρκεί **3 - 4 ώρες**.

Το μήκος της διαδρομής είναι περίπου **4.000 μέτρα**.

Η ξενάγηση ξεκινά από τη βόρεια είσοδο του Πάρκου (Είσοδος 1). Αυτή η περιήγηση περιλαμβάνει μια βόλτα στο φαράγγι Lower Lakes, μεταφορά με ηλεκτρικό σκάφος στη λίμνη Kozjak ως τη μεγαλύτερη λίμνη του Plitvice, μια πανοραμική βόλτα με τουριστικό τρένο και μια βόλτα στην κορυφή της ανατολικής πλευράς του φαράγγιού μέχρι το σημείο εκκίνησης στην Είσοδο 1. Υπάρχουν αρκετές θέσεις σπηλαίων (σπηλιές, λάκκοι, ημισπηλιές) στην περιοχή των Κάτω Λιμνών, αλλά δεν επιτρέπεται η είσοδος σε αυτές τις τοποθεσίες.



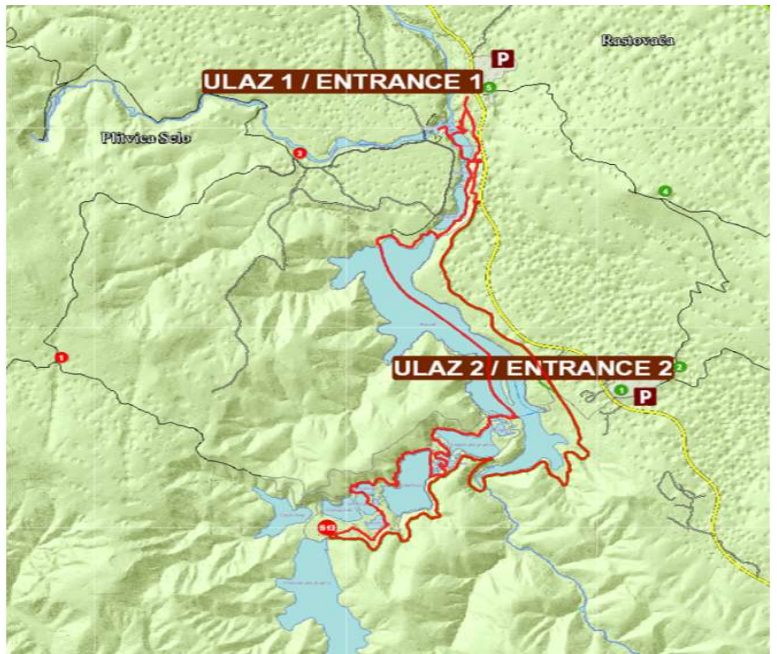
Program C



Αυτή η περιήγηση διαρκεί **4 - 6 ώρες**.

Το μήκος της διαδρομής είναι περίπου **8.000 μέτρα**.

Η ξενάγηση ξεκινά από τη βόρεια είσοδο του Πάρκου (Είσοδος 1). Αυτή η περιήγηση περιλαμβάνει μια βόλτα κατά μήκος του φαραγγιού **Lower Lakes**, μεταφορά με ηλεκτρικό σκάφος στη λίμνη **Kozjak** ως τη μεγαλύτερη λίμνη του **Plitvice**, μια βόλτα κατά μήκος των **Upper Lakes** και μια επιστροφή με πανοραμικό τουριστικό τρένο από τον σταθμό **St3** μέσω του σταθμού **St2** στον **St1**. Το πρόγραμμα τελειώνει με επιστροφή στο σημείο εκκίνησης στην Είσοδο 1, περπατώντας κατά μήκος της κορυφής της ανατολικής πλευράς του φαραγγιού **Lower Lakes**. Στην περιοχή των Κάτω Λιμνών υπάρχουν αρκετές θέσεις σπηλαίων (σπηλιές, λάκκοι, ημισπηλιές), αλλά η είσοδος σε αυτές δεν επιτρέπεται.



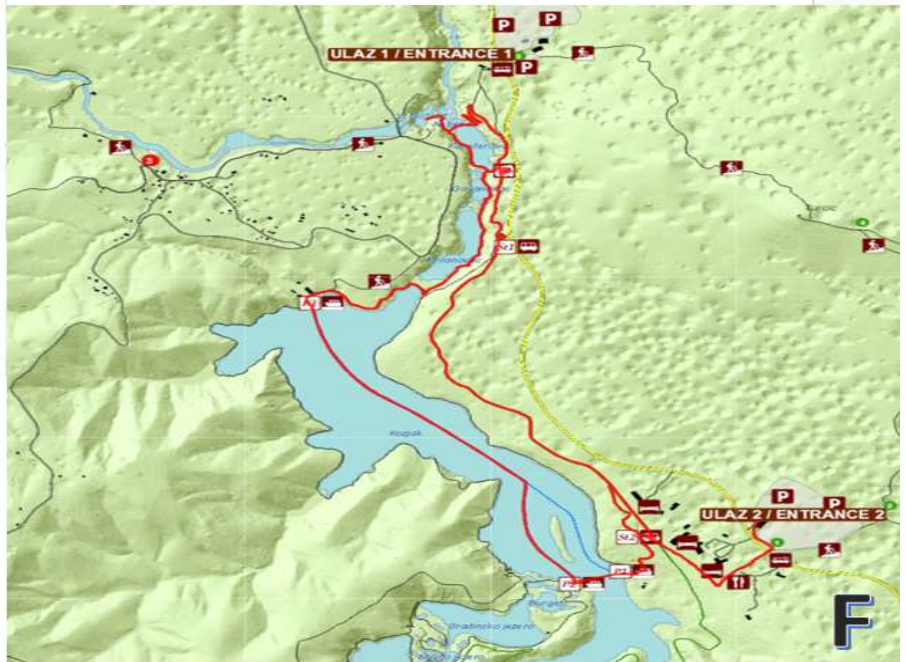
Program F



Αυτή η περιήγηση διαρκεί **3 - 4 ώρες**.

Το μήκος της διαδρομής είναι περίπου **4.600 μέτρα**.

Η ξενάγηση ξεκινά από τη νότια είσοδο του Πάρκου (Είσοδος 2). Αυτή η περιήγηση περιλαμβάνει μια βόλτα στην προβλήτα **P1**, μεταφορά με ηλεκτρικό σκάφος μέσω της λίμνης **Kozjak** από την προβλήτα **P1** στην προβλήτα **P2**, ακολουθούμενη από μεταφορά κατά μήκος της μεγάλης γραμμής του σκάφους που οδηγεί τους επιβάτες από την προβλήτα **P2** στην προβλήτα **P3** και μια βόλτα κατά μήκος του φαραγγιού **Lower Lakes** προς **Veliki slar** (Μεγάλος Καταρράκτης). Οι επισκέπτες επιστρέφουν κατά μήκος της κορυφής της ανατολικής πλευράς του φαραγγιού στον πανοραμικό τουριστικό σιδηροδρομικό σταθμό **St1**. Το πρόγραμμα ολοκληρώνεται με μια πανοραμική βόλτα με τουριστικό τρένο στον **St2** και μια βόλτα πίσω στην Είσοδο 2.



ΛΙΟΥΜΠΛΙΑΝΑ



christos@qkoutzelis.com

κατανάλωσης στη Σλοβενία. Δοκιμάστε το σε μορφή μπριζόλας ή χάμπουργκερ. Άλλες παραδοσιακές γεύσεις είναι το πικάντικο λουκάνικο και το prsut, ένα νόστιμο αλλαντικό. **Pri Škofu**, περίπου 10 λεπτά νότια από το κέντρο και αγαπημένο με τους φοιτητές για το μενού που αλλάζει συνεχώς. Πιο κοντά στο κέντρο και ιδανικό για μεσημεριανό γεύμα, το **Julija** σερβίρει κυρίως **ιταλικά και ηπειρωτικά πιάτα**, ενώ μερικές φορές τους δίνει ένα ασιατικό ή άλλο στρίψιμο. Οι λάτρεις των ψαριών θα θέλουν να επισκεφθούν την **Ribca**, ένα απλό, παραθαλάσσιο εστιατόριο κοντά στην υπαίθρια αγορά.

Ljubljana Free Tour, την πιο δημοφιλή περιήγηση με τα πόδια στην πόλη. Όλες οι εκδρομές αρχίζουν στα σκαλιά της ροζ εκκλησίας στην πλατεία Preseren. Δεν απαιτείται κράτηση και η περιήγηση διαρκεί λίγο παραπάνω από 2 ώρες, δίνοντάς σας την ευκαιρία να θαυμάσετε την όμορφη πόλη και τα όμορφα της κτήρια.

Υπάρχει και το **Castle funicular (2€/διαδρομή)**, αλλά συνήθως έχει ουρά. Προτείνεται μόνο ανοδος και καθοδος με τα πόδια στην υπεροχή διαδρομή των δεντρών. Parking στην Krekon Trg στην εισοδο του τελεφερικ, όπου μπορούμε να το αφήσουμε για ολοκληρή την διάρκεια περιήγησης μας

Παρκαρουμε στην εισοδο του τελεφερικ και ξεκινουμε την περιήγηση μας

1.Ljubljana Castle

2.Stari trg

3.Town Square/Mestni

4. Town Hall

5.Robba fountain

6.Triple Bridge Tromostovje

7.Nadškofija Ljubljana/Αρχιεπισκοπή

8.Saint Nicholas Cathedral

9.Prešeren Square

10.Prešeren Monument

11. Central Pharmacy

12. Franciscans Parish of the Holy Spirit

13. Butchers' Bridge

14. Γέφ. Δράκου Zmajski Most

15. Κεντρική αγορά

16. Cerkev Srca Jezusovega

17. Metelkova


18. Πάρκο Tivoli

19. National Gallery

Funicular Parking



1. Ljubljana Castle & Castle funicular



με δυο τρόπους φτάνουμε στο κάστρο, με το πιο εύκολο (και πιο διασκεδαστικό) να είναι ένα 70μ μήκος γεμάτο γυαλί τελεφερίκ που φεύγει από την παλιά πόλη ακριβώς πίσω από Vodnikov trg. Εναλλακτικά, μπορούμε να περπατήσουμε ένα από τα πολλά μονοπάτια που ξεκινούν από την Παλιά Πόλη (μια αποσταση ~650μ **ομαλής ανηφορας** απο **Vodnikov trg** 2) και σε 10-15 λεπτά να ειμαστε στο καστρο. Μαζί με τις συνηθισμένες ιστορικές εκθέσεις, υπάρχουν δύο εξαιρετικά εστιατόρια μέσα στο κάστρο, οπότε μπορεί να θέλετε να περάσετε την επίσκεψή σας για να συμπέσετε με το γεύμα.

Τελειωνοντας, κινουμεσθε πεζη, νοτια κι από την **Reber 15**, στριβουμε δεξια στο **στενο σοκακι** για να βγουμε απευθειας στην **Stari trg 17**. και να την βαδισουμε δεξια (B) στην

2. Stari trg



την αληθινή καρδιά της παλιάς πόλης, με τα πλακόστρωτα περάσματα, μέτωπα ξύλινων καταστημάτων του 19ου αιώνα, ήσυχες αυλές κα.

Φτάνοντας στα

3. Town Square/Mestni



4. Town Hall



Η δημοτική έδρα βρίσκεται στην πλατεία της πόλης από τον **15ο αιώνα**, ενώ στις αρχές του **18ου αιώνα**, το πρώτο γοτθικό κτίριο αναδιαμορφώθηκε στο βενετικό μπαρόκ. Στο προθάλαμο μπορείτε να βρείτε μια πλάκα από τον προκάτοχο της Γοτθικής με το οικόσημο της πόλης, καθώς και ένα γλυπτό του Ηρακλή και του λαού της Νεμέας από μια χαμένη κρήνη που χρονολογείται από το 1600.



5. Robba fountain στην άκρη της πλατείας, γνωστό μπαρόκ μνημείο, που βασίζεται στα συντριβάνια της Βενετίας διακοσμημένο με τρεις τιτάνες που εκπροσωπούν τα ποτάμια Sava, Krka και Ljubljana

Στριβουμε αριστερα στην **Stritarjeva ulica**, φτανοντας στην



6. Triple Bridge Tromostovje δεξια η **Pogačarjev trg** και τα



7. Nadškofija Ljubljana/Αρχιεπισκοπή



8. Saint Nicholas Cathedral, με τοιχογραφίες από τον Giulio Quaglio, χτίστηκε μεταξύ 1701 και 1708 και ξεχωρίζει χάρη στον πράσινο τρούλο και στα δίδυμα καμπαναριά του. Η πρώτη εκκλησία στη θέση αυτή κατασκευάστηκε το **1262 μ.Χ.** αλλά κήκε αρκετές φορές και έτσι γκρεμίστηκε και ξαναχτίστηκε από την αρχή. Στο εσωτερικό του ναού, θα εντυπωσιαστείτε από τις υπέροχες τοιχογραφίες και τις εξαιρετικές σκαλιστές λεπτομέρειες.

και επιστρεφουμε στην **Triple Bridge** και την




9. Prešeren Square, Η πλατεία είναι πλαισιωμένη από όμορφη ιστορική αρχιτεκτονική, συμπεριλαμβανομένης της φραγκοκρατικής Εκκλησίας του Ευαγγελισμού της Φραγκοκρατίας και κατέχει ένα μνημείο του μεγαλύτερου ποιητή της Σλοβενίας, της Γαλλίας Prešeren, μετά τον οποίο ονομάζεται η πλατεία. Η ποίησή του συμβολίζει τη νοσταλγία για την αγάπη και την ελευθερία και μάλιστα ένα από τα ποιήματά του, έγινε ο εθνικός ύμνος της χώρας. Για τους ντόπιους, είναι η καρδιά της πόλης, τόπος συνάντησης όπου γιορτάζουν πολιτιστικές εκδηλώσεις και τις δημόσιες αργίες. Στην πλατεία υπάρχουν και πολλά όμορφα και γραφικά κτίρια και μνημείο



10. Prešeren Monument το γραφικό **11. Central Pharmacy**





12. Franciscans Parish of the Annunciation

Η διακοσμημένη πρόσοψη της Φραγκισκανικής εκκλησίας του Ευαγγελισμού, που χτίστηκε σε πρόωρο μπαρόκ στιλ μεταξύ **1646-1660**, δεσπόζει στην πλατεία **Prešeren Square**, με βάση το ιταλικό μοντέλο. Η πρόσοψη είναι βαμμένη με παστέλ κόκκινο, που έχει νόημα για τη φραγκισκανική τάξη.

Είναι ένα από τα αξιοθέατα που βλέπει στην πλατεία και έχει κορυφές, παραστάδες με ιωνικές πρωτεύουσες, κόγχες και άγαλμα της Παναγίας με παιδί στο αέτωμα.

Το εσωτερικό είναι πλούσια επιπλωμένο, αν και οι μπαρόκ τοιχογραφίες καταστράφηκαν από ρωγμές μετά από σεισμό.

Εάν υπάρχει ένα ξεχωριστό έργο, είναι το 18ο αιώνα του Francesco Robba, αλλά αξίζει τον κόπο να δούμε ένα πέτρινο σταυρό από τον Jože Plečnik σε ένα παρεκκλήσι, ενώ οι νέες τοιχογραφίες είναι της δεκαετίας του 1930.

Κατοπιν συνεχίζουμε ανατολικά και παραποταμια (βορεινή πλευρά του Λιουμπλιανικά) για φωτο των



14. Γέφ. Δράκου Zmajski Most

Γέφυρα XX αιώνα

Στο ΒΔ τμήμα της πλατείας Vodnik χτίστηκε η Γέφυρα Δράκων. Η πολη απέκτησε αυτό το αντικείμενο τον περασμένο αιώνα, και σήμερα αυτό το μνημείο φυλάσσεται από τις αρχές της πόλης. Το όνομα οφείλεται στην παρουσία τεσσάρων βάθρων δράκων, που βρίσκονται στις γωνίες των αξιοθέατων. Η Dragons Bridge έγινε η πρώτη γέφυρα στη Σλοβενία, που καλύφθηκε από ασφάλτο. Επιπλέον, πρόκειται για την πρώτη κατασκευή που κατασκευάζεται από οπλισμένο σκυρόδεμα. Σύμφωνα με τους μύθους, ο Ιάσοντας θεωρείται ο δημιουργός της Λιουμπλιάννα. Και οι ίδιοι θρύλοι λένε ότι σκότωσε τον δράκο μαζί με άλλους αργοναύτες. Μεταξύ των τεσσάρων αγαλμάτων του αντικειμένου τώρα είναι αυτός ο δράκος. Οι κάτοικοι ισχυρίζονται ότι το ζώο κυματίζει την ουρά του την στιγμή που κοπέλα περνά πάνω από τη γέφυρα.

Κι απεναντι ακριβώς βρίσκεται η



15. Κεντρική αγορά

Αγκαλιάζει το ποτάμι ανάμεσα σε αυτή τη γέφυρα και τη Γέφυρα του Δράκου και βρίσκεται στην περιοχή ενός παλιού κολεγίου επισκοπών για κορίτσια που κατέρρευσαν κατά το σεισμό το 1895. Υπάρχουν βότανα, μπαχαρικά και ειδη αρτοποιίας, παστεριωμένο κρέας, αποξηραμένα φρούτα, ξηροί καρποί, γαλακτοκομικά προϊόντα, φρέσκα φρούτα, λαχανικά και ψάρια. Η αγορά είναι ανοιχτή κάθε μέρα εκτός από την Κυριακή

Αν θέλουμε να δούμε και να φωτογραφίσουμε τους ομορφους και γραφικούς δρομους της πόλης, τότε με έναν κυκλο 1,5 χιλ, μπορούμε να συνεχίσουμε ανατολικά επι της **Trubarjeva cesta**, να στρίψουμε αριστερα στην **γραφική Rozmanova ulica** και αριστερα στην **Tabor**, φτανοντας στην



16.Cerkev Srca Jezusovega και μετα στριβουμε αριστερα φτανοντας μεσω της Vidovdanska cesta,παλι στην **Trubarjeva cesta**,για να επιστρεψουμε στο parking,από όπου μπορούμε να παμε οδικα στο




17.Metelkova **1200μ BA Butchers' Bridge** (είναι μονο ένα τετραγωνο με βαμενα σπιτια,1800μ μακρια και δεν «συμφερει» το λεωφορειο, γιατι περπατας 1,2χ και μονο 600μ με λεωφορειο)

Από το σημειο αυτό αν βολευει η ωρα,μπορουμε να παμε για φαγητο (450μ ανατολικά)
ΦΑΓΗΤΟ Das ist Valter Njegosheva cesta 10 Μπάρμπεκκιου, Ευρωπαϊκή, Σλοβενικη
 +385 91 589 5866 500μ BA απο **Cerkev Srca Jezusovega**



Και μετα στο **18.Πάρκο Tivoli** το parking του,1.6 χιλ ΒΔ από Central Market για να περιηγηθουμε το μεγαλύτερο πάρκο της Λιουμπλιάνας. Σχεδιάστηκε το **1813** από τον γάλλο μηχανικό Jean Blanchard και τώρα καλύπτει περίπου 5 τετρ.χλμ. Επειδή δημιουργήθηκε κατά τη γαλλική αυτοκρατορική διοίκηση, πήρε το όνομα των κήπων του Παρισιού Jardins de Tivoli. Μεταξύ 1921 και 1939, ανακαινίστηκε από τον αρχιτέκτονα Jože Plečnik, ο οποίος σχεδίασε έναν ευρύ κεντρικό χώρο περιπάτου, ενώ εντός του πάρκου, υπάρχουν διάφορα είδη δέντρων, λουλούδια, πολλά αγάλματα, σιντριβάνια, αλλά και σημαντικά κτήρια μεταξύ των οποίων και ένα κάστρο, το Εθνικό Μουσείο Σύγχρονης Ιστορίας (www.muzej-nz.si) και το Tivoli Sports Hall.
 Αλλα και του ευρισκομενου στο παρκο



19.National Gallery (1.1 χιλ ΒΔ από Central Market) Το τετράγωνο Tivoli Park είναι το πρώην μουσείο ιστορικής τέχνης της Σλοβενίας, το οποίο παρουσιάζει έργα από τους μεσαιωνικούς χρόνους έως τη δεκαετία του 1900. Βρίσκεται σε αναγεννησιακό ανάκτορο από τα τέλη του 19ου αιώνα και έχει σύγχρονες επεκτάσεις που χτίστηκαν στις αρχές της δεκαετίας του '90 και του 2001. Υπάρχουν περισσότερα από 600 έργα που μπορούν να προβληθούν εδώ, από τη γοτθική λειτουργική τέχνη σε κομμάτια από τους Ιταλούς μπαρόκ ζωγράφους και γλύπτες που έλαβαν πολλές προμήθειες στη Λιουμπλιάνα το 1700.

Οπου τελειωνει η περιηγηση μας

ΕΝΝΑΛΑΚΤΙΚΟ ΠΡΟΓΡΑΜΜΑ & ΕΠΙΠΛΕΟΝ ΑΞΙΟΘΕΑΤΑ ΕΚΤΟΣ ΠΡΟΓΡΑΜΜΑΤΟΣ

ΒΟΛΕΥΕΙ Parking στην εισοδο καστρου (**46°02'54.2"N 14°30'33.9"E** - 46.048383, 14.509419), περιηγηση του και μετα παρκαρουμε –αν θελουμε- πιο κεντρικα στο **Behindertenparkplatz**, Vodnikov trg 6, πανω απο καστρο, **η** αν οχι, τοτε στην **Stari Trg**, δυτικα, κατω απο καστρο (βλ. πιο κατω+χαρτη περιηγ.)

1

Stari trg, 1000 Ljubljana, Σλοβενία

2

Gornji trg, 1000 Ljubljana, Σλοβενία

3

Ljubljana Castle, Grajska planota 1, 1000

4

Καθεδρικός Ναός της Λιουμπλιάνα, Dolničarjeva ulica 1, 1000

5

Town Square/Mestni

6

Robba fountain, Mestni trg, 1000 Ljubljana

7

Town Hall, Stritarjeva ulica 2, 1000 Ljubljana

8

Triple Bridge, Adamič-Lundrovo nabrežje

9

Φραγκισκανική Εκκλησία του Ευαγγελιστή

10

Prešeren Square, Prešernov trg 1, 1000 Ljubljana

11

Butchers' Bridge, 1000 Ljubljana, Σλοβενία

12

Zmajski most, 1000 Ljubljana, Σλοβενία

13


Central Market, Adamič-Lundrovo nabrežje

14

Metelkova Art Center, Metelkova ulica 10

<https://www.google.com/maps/dir/Prešernov+trg,+1000+Ljubljana,+Σλοβενία/Καθεδρικός+Ναός+της+Λιουμπλιάνα,+Dolničarjeva+ulica+1,+1000+Ljubljana,+Σλοβενία/Ljubljana+Castle,+Grajska+planota+1,+1000+Ljubljana,+Σλοβενία/Gornji+trg,+1000+Ljubljana,+Σλοβενία/Stari+trg,+1000+Ljubljana,+Σλοβενία/Butchers'+Bridge,+1000+Ljubljana,+Σλοβενία/Zmajski+most,+1000+Ljubljana,+Σλοβενία/Central+Market,+Adamič-Lundrovo+nabrežje,+1000+Ljubljana,+Σλοβενία/Metelkova+Art+Center,+Metelkova+ulica+10,+1000+Ljubljana,+Σλοβενία>

ΕΠΙΠΛΕΟΝ ΠΡΟΟΡΙΣΜΟΙ εκτος προγραμματος



Gornji trg

εκτος δρομολογιου μας

η νοτιοανατολική επέκταση του Stari trg, είναι το πιο ήσυχο και πιο υποβλητικό τμήμα της παλιάς πόλης, με κτίρια απο την μεσαιωνική περίοδο.



Μουσείο οφθαλμαπάτης

??? 400μ ΒΔ Stari trg

Ένα πολύ εντυπωσιακό μουσείο, που αρέσει σε μικρούς και μεγάλους! Περιλαμβάνει αίθουσες με αστείες και μοναδικές οφθαλμαπάτες που πραγματικά εντυπωσιάζουν. Περισσότερες πληροφορίες θα βρείτε [εδώ](https://houseofillusions.si/en). (<https://houseofillusions.si/en>)



Σπίτι του Jerzy Plečnik

900μ ΝΔ Stari trg

Υπήρξε ένα γεγονός το 1915. Και το 1921 ο Plechnik επέστρεψε στη Λιουμπλιάνα και αποφάσισε να ζήσει σε αυτό το κτήμα με τους δύο αδελφούς και την αδελφή του. Στην αυλή του κτήματος ο αρχιτέκτονας ανέθεσε μια κυλινδρική πτέρυγα. Αργότερα δημιούργησε μια βεράντα από γυαλί εδώ. Λίγο αργότερα, ο Jerzy αγόρασε γειτονικές κατοικίες και αυτό μεταφέρθηκε στην κατοχή του Ωδείου.

Αλλά οι αδελφοί δεν ζούσαν μαζί για πολύ: ένας από αυτούς, ο Janes, έφυγε μετά από λίγο. Στη συνέχεια, ο Plechnik επαναπροσδιορίστηκε το κτήμα για να ικανοποιήσει τις ανάγκες του. Σήμερα το Σπίτι του Plečnik αποτελεί μέρος της έκθεσης του Αρχιτεκτονικού Μουσείου της Λιουμπλιάνα. Στο έδαφος του σπιτιού υπάρχει μια μοναδική συλλογή, που αντιπροσωπεύεται από ασυνήθιστα αντικείμενα που ανήκαν στον κ. Jerzy. Ο Plechnik έζησε σε αυτό το σπίτι από το 1921 έως το 1957. Στην κυλινδρική πτέρυγα εκτέθηκε η κύρια συλλογή των εκθεμάτων.



ΖΑΓΚΡΕΜΠ

2,5 χιλ-50Α

Garaža Tuškanac 1b & Sus Garage Tuskanac 1a

Η πρωτεύουσα της Κροατίας, κτισμένη στις όχθες του Σάβα ποταμού με διατηρημένο ιστορικό κέντρο, όπου οι υπέροχοι δρόμοι με πλακόστρωτα δρομάκια και οι κόκκινες κεραμοσκεπές των κτιρίων στο μεσαιωνικό **Gornji Grad**, στην **Άνω Πόλη** του Ζάγκρεμπ, αποτελούν ένα όμορφο μέρος για να ξεκινήσετε μια περιήγηση στα αξιοθέατα της κροατικής πρωτεύουσας. Μόλις δύο ξεχωριστές πόλεις γνωστές ως **Kaptol** και **Gradec**, το **Gornji Grad φιλοξενεί πολλά από τα πιο δημοφιλή τουριστικά αξιοθέατα της πόλης**, όπως ο γοτθικός **Καθεδρικός Ναός του Ζάγκρεμπ** (που εκτός από το πιο διάσημο κτίριο της πόλης είναι το πιο ψηλό σε όλη την Κροατία και βρίσκεται κοντά στον πύργο **Lotrscak** γνωστό για το περίφημο κανόνη του Ζάγκρεμπ (κάθε μέρα, στις 12:00 μ.μ. ακριβώς, πέφτει από εκεί ένας κανονιοβολισμός και καλό είναι να τον έχετε υπόψη σας, γιατί είναι ψαρωτικός. Ο μύθος λέει πως κάποτε ένας τέτοιος κανονιοβολισμός διέλυσε έναν κόκορα στο στρατόπεδο των Τούρκων, οι οποίοι το θεώρησαν οϊωνό και δεν επιτέθηκαν στην πόλη! Έτσι, τον επαναλαμβάνουν καθημερινά), το κτήριο του κοινοβουλίου και πολλά μουσεία και εκκλησίες. Άλλα αξιοθέατα περιλαμβάνουν τη διάσημη πέτρινη πύλη που σηματοδοτεί την είσοδο στην ανατολική πλευρά της πόλης Gradec. Η πλατεία Kaptol, αξιοσημείωτη για τα πολλά κτίρια της στις αρχές του 17ου αιώνα. και η αγορά φρούτων και λαχανικών Dolac. Ίσως το πιο εντυπωσιακό χαρακτηριστικό, ωστόσο, είναι η εκκλησία του Αγίου Μάρκου, εύκολα αναγνωρίσιμη από τη λαμπερή κεραμοσκεπή που φέρει τα οικόσημα της Κροατίας, της Δαλματίας, της Σλαβονίας και της πόλης του Ζάγκρεμπ. Ακολουθώντας τις ρίζες του σε μια παλαιότερη εκκλησία του 13ου αιώνα, η εκκλησία των άλλων αξιοσημείωτων χαρακτηριστικών του Αγίου Μάρκου περιλαμβάνει τα ρωμανικά παράθυρά της. Γοτθική πόρτα του Ivan Parler. και μια σειρά από αγάλματα των 12 αποστόλων, μαζί με τον Ιησού, τη Μαρία και τον Άγιο Μάρκο. Να είστε βέβαιοι επίσης να σκάσετε μέσα για μια ματιά στο εντυπωσιακό εσωτερικό με τα αγάλματα του διάσημου κροατικού γλύπτη Ivan Meštrović, μαζί με τοιχογραφίες ζωγραφισμένες από τον Jozo Kljaković. (Το ανέβασμα με το τελεφερίκ στον Πύργο **Lotrscak**, που χτίστηκε τον 13ο αιώνα και την εκκλησία του Αγίου Μάρκου επιβεβλημένο). Μία ενδιαφέρουσα, πολύπαθη πόλη που κατέρρευσε σχεδόν ολοσχερώς τον **16ο και 17ο αιώνα** όταν ένα

Αρχοντική και γραφική, παραδοσιακή και σοφιστική, η συμπαγής αυτή πόλη ξεχωρίζει χάρη στη βαλκανική ταυτότητα της, αλλά και στον ευρωπαϊκό της αέρα, τη στιγμή που έχει σημαδευτεί από την αιματοβαμμένη ιστορία του **πολέμου της Γιουγκοσλαβίας**. Δείπνο και **διανυκτέρευση**. <https://www.lifo.gr/tropos-zois/travel/i-halari-goiteia-toy-zagkrem> <https://www.travelstyle.gr/zagkrem-pou-tha-pate-kai-ti-tha-deite-stin-proteuousa-tis-kroatias/>

Legend (Left):

1. Tunel Grič-Stjepan Radić
2. Trg bana Josipa Jelačića square
3. Nadbiskupski duhovni stol/Archbishop
4. Zagrebačka katedrala/Cathedral of the
5. Monument of the Assumption of the Bl
6. Crkva sv. Franje
7. Stone Gate
8. St. Mark's Church (Crkva sv. Marka)
9. Parliament/Hrvatski sabor
10. Stara gradska vijećnica-Παλιό Δημαρ
11. Hrvatski muzej naive umjetnosti
12. Crkva sv. Katarina
13. Panoramic View-Point
14. Lotrščak Tower

Map Labels:

- Tužkanac
- Visoka ul.
- Mesnica ul.
- St. Mark's Church
- 8-10
- 11
- Zagreb 80's museum
- Stone Gate
- 7
- Museum of Broken Relationships
- Crkva sv. Katarina
- 12
- 13
- Mesnica NENO Dolac
- 4-5
- 3
- UI. Pod zidom
- Ban Josip Jelačić Square
- 2
- Πλατεία Μπαν Γελασις
- Lotrščak Tower
- 14
- Strossmayer Promenade
- 1
- 2
- 3
- 4
- 5
- 6
- 7
- 8
- 9
- 10
- 11
- 12
- 13
- 14

Scale Bar: 40 λεπ. (40 minutes), 3.1 χλμ. (3.1 km)

1. Tunel Grič


A photograph showing the interior of the Grič Tunnel. The tunnel is a long, arched concrete structure with a smooth, light-colored floor. A single light fixture is visible on the ceiling, illuminating the path ahead. The walls are made of rough, textured concrete.

στα

δυτικά και **την οδό Stjepan Radić στα ανατολικά**, και τέσσερα περάσματα που εκτείνονται προς τα νότια. Χτίστηκε κατά τη διάρκεια του Β' Παγκοσμίου Πολέμου από την κυβέρνηση των Ουστάσε για να χρησιμεύσει και οι δύο ως καταφύγιο βομβών και έναν περίπατο, αλλά μετά τον πόλεμο γρήγορα ερήμωσε και αχρηστεύτηκε. Η σήραγγα χρησιμοποιήθηκε εκ νέου μόνο τη δεκαετία του 1990, φιλοξενώντας ένα από τα πρώτα ρέιβ στην Κροατία και λειτουργούσε ως καταφύγιο κατά τη διάρκεια του Κροατικού Πολέμου για την Ανεξαρτησία . Το 2016, η σήραγγα ανακαινίστηκε και άνοιξε για το κοινό, λειτουργώντας ως τουριστικό αξιοθέατο και φιλοξενώντας πολιτιστικές εκδηλώσεις. Οι προγραμματισμένες επεκτάσεις περιλαμβάνουν μουσείο και ανελκυστήρα.



Φτάνουμε στην **2.Trg bana Josipa Jelačića** και στριβουμε δεξια και βορεια στην **Ul. Tome Bakača**,προς



3.Nadbiskupski duhovni stol/Archbishop's Spiritual Table



4.Zagrebačka katedrala/Cathedral of the Assumption

ρωμαιοκαθολική εκκλησία και το πιο μνημειώδες ιερό κτίριο από τον **11ο αιώνα** σε νεογοτθικό ρυθμό νοτιοανατολικά των Άλπεων και το **ψηλότερο κτίριο** στην Κροατία! Επιπλέον, το όργανο του είναι μέσα στα δεκα καλύτερα όργανα του κόσμου, ενώ και το σκευοφυλάκιό του έχει μεγάλη αρχιτεκτονική αξία, ενώ τα δίδυμα **κωδωνοστασία του**, θεωρούνται ορόσημα, καθώς είναι ορατά από τα περισσότερα μέρη της πόλης..

Αυτό που βλέπουμε σήμερα δεν αντιπροσωπεύει την αρχική κατασκευή. Το **1093**, η υπάρχουσα τότε εκκλησία μετονόμαστηκε σε καθεδρικό ναό και η κατασκευή του νέου ναού ξεκίνησε μετά το 1090 και ολοκληρώθηκε το 1217, όταν εγκαινιάστηκε από τον βασιλιά Ανδρέα Β' της Ουγγαρίας. Ο πρώτος καθεδρικός ναός υπέστη ζημιές κατά την επίθεση από τους Μογγόλους το 1242, μια μεγάλη πυρκαγιά τον 13ο αιώνα, τον σεισμό του 1880 και αναστηλώθηκε σε νεογοτθικό ρυθμό, στον σημερινό καθεδρικό που βλέπετε. Ως μέρος αυτής της αποκατάστασης, ανεγέρθηκαν δύο **καμπαναριά ύψους 108 μέτρ.** στη δυτική πλευρά. Και τα δύο από αυτά τα καμπαναριά βρίσκονται σήμερα σε καθεστώς συντήρησης, ως μέρος ενός ευρύτερου σχεδίου αποκατάστασης του ναού. Ο καθεδρικός ναός αποτυπώνεται στην οπίσθια όψη του κροατικού χαρτονομίσματος των 1.000 κούνα, που εκδόθηκαν το 1993.

Μην χάσετε τους μπαρόκ μαρμαρίνους βωμούς, τα αγάλματα, τον άμβωνα και τον τάφο του καρδινάλιου Alojzije Stepinac του Ivan Meštrović.

Το όργανο του καθεδρικού ναού του Ζάγκρεμπ ανήκει στη σειρά οργάνων συναυλιών με ρομαντικά ηχητικά χαρακτηριστικά. Μάλιστα, **κατατάσσεται στα δέκα καλύτερα** και ποιοτικότερα όργανα **στον κόσμο**, ενώ διαθέτει και περισσότερους από 6.000 σωλήνες καυσασερίων, εβδομήντα οκτώ μητρώα και τέσσερα εγχειρίδια.

Ως μνημείο πολιτισμού μηδενικής κατηγορίας, το όργανο είναι εγγεγραμμένο στο

Υπουργείο Πολιτισμού,ως προστατευόμενο πολιτιστικό αγαθό.

Ο καθεδρικός ναός του Ζάγκρεμπ είναι επίσης ο τελευταίος τόπος ανάπαυσης για σημαντικούς Κροάτες ήρωες και μάρτυρες,ενώ ανεκτίμητος θησαυρός φυλάσσεται στο θησαυροφυλάκιο του καθεδρικού ναού, συμπεριλαμβανομένων αντικειμένων που χρονολογούνται από τον **11ο 19ο** αιώνα,όπως..... **Ο μανδύας του Αγίου Λαδισλάβου**
Η ενδυμασία της εκκλησίας του εργαστηρίου του επισκόπου Petretić και ο «**Τάφος του Θεού**» τους σε σχήμα σαρκοφάγου-Ολομέλεια από ελεφαντόδοντο-Τρίπτυχο Oltar κα Ώρες λειτουργίας;Δευτέρα – Σάββατο 10:00-17:00 Κυριακή 13:00-17:00
Ένα άλλο βασικό σημείο είναι οι πολυέλαιοι στο κέντρο. Λέγεται ότι είναι από ένα καζίνο του Λας Βέγκας κι επίσης καθώς βγαίνετε από τον καθεδρικό ναό, στα δεξιά σας θα παρατηρήσετε ένα σταματημένο ρολόι. Η ώρα είναι πάντα 7:03, την ακριβή ώρα που ο μεγάλος σεισμός έπληξε το Ζάγκρεμπ το 1880.



5.Monument of the Assumption of the Blessed Virgin Mary



6.Crkva sv. Franje στριβουμε αριστερα στην **Opatovina ul.** και ευθεια μεσω του παρκου φτανουμε **Ul. Ivana Tkalčića** κι αριστερα (νοτια),μεχρι το Νο 40 και μετα λοξα δεξια στην **Kožarska ul.** και δεξια στην Male stube,μεχρι την **Radićeva ul.**



την **Baptist Church** και μετα αριστερα και λοξα κατω στην **Kamenita ul. &**



7.Stone Gate (Kamenita vrata) Η **Πέτρινη Πύλη** έχει σχήμα ορθογώνιου πύργου, είναι η μόνη πύλη που έχει διασωθεί μέχρι σήμερα από τα παλιά τείχη της πόλης που περιβάλλουν το Gradec. Στο πέρασμα υπάρχει το παρεκκλήσι της Θεοτόκου από την Καμιέννα Μπράμα.Η εικόνα,που θεωρείται υπέροχη από τους πιστούς,φυλάσσεται στο παρεκκλήσι.

Ένας θρύλος λέει ότι η φωτιά που ξέσπασε σε αυτό το μέρος της πόλης το δεύτερο μισό του 18ου αιώνα έσβησε μυστηριωδώς όταν οι φλόγες έφτασαν στο κάδρο της εικόνας. Οι εικόνες της Μαρίας και του Μωρού που κρατά στο χέρι της ήταν διακοσμημένες με στέφανα. Η πύλη χτίστηκε τον **13ο αιώνα**, το σημερινό της σχήμα είναι αποτέλεσμα **ανοικοδόμησης του 18ου αιώνα**. Επέζησε του βομβαρδισμού της πόλης κατά τη διάρκεια του Β' Παγκοσμίου Πολέμου. Απέφυγε επίσης την κατεδάφιση και

προστατεύτηκε από τα μέλη της Εταιρείας των Κροατικών Αδελφών Δράκων, της οποίας η έδρα βρίσκεται τώρα σε ένα ιστορικό δωμάτιο στον επάνω όροφο του **και καταληγουμε**

St. Mark's Square, η πλατεία του Αγίου Μάρκου (ανακαινίστηκε το 2006) βρίσκεται στο **Gradec ή Gornji grad (Upper town)** και στο κέντρο της βρίσκονται τα



8. St. Mark's Church (Crkva sv. Marka)

Το κέντρο της παλιάς πόλης εξακολουθεί να είναι και το κέντρο της σύγχρονης. Δεν είναι γνωστό πότε ακριβώς εμφανίστηκε η εκκλησία. Είναι πιθανό να ήταν την ίδια στιγμή που η πόλη έλαβε άδεια από τον βασιλιά Bela IV από την Ουγγαρία το 1256 για διοργάνωση μιας έκθεσης μπροστά της.

Ο ναός υπέστη σημαντικές μετατροπές κατά τη διάρκεια του 14ου και 15ου αιώνα. Αυτό περιλαμβάνει τη νότια πόρτα, που χτίστηκε από τεχνίτες από την Πράγα. Παρά τις μεταγενέστερες ζημιές, αυτή η πόρτα παραμένει το πιο σημαντικό μεμονωμένο δείγμα της αρχιτεκτονικής και της γλυπτικής του μεσαιωνικού Ζάγκρεμπ.

Η σημερινή πολύχρωμη και χαρακτηριστική στέγη ήταν μέρος μιας σημαντικής αποκατάστασης μεταξύ 1876 - 1882 και στόχος της ήταν να αφαιρεθεί κάθε ίχνος από τις νεογοθτικές επεμβάσεις. Αυτό περιελάμβανε την απογύμνωση του σοβά για να δείξει την αρχική πέτρα. Το μόνο που έχει απομείνει τώρα από το έργο του 19ου αιώνα είναι η οροφή, τα βιτρό και η δυτική πόρτα.



9. Parliament/Hrvatski sabor



9α. Banski dvori



10. Town Hall/Stara gradska

9. Parliament/Hrvatski sabor/Κοινοβούλιο Ένα νέο μπαρόκ παλάτι με μια κύρια αίθουσα κατάλληλη για συνεδρίες, το οποίο χρησιμοποιήθηκε για πρώτη φορά το **1737**. Το **1807** το παλιό κτίριο πουλήθηκε λόγω στενότητας και αγοράστηκε ένα νέο κτίριο στην άλλη πλευρά της πλατείας. Το κτίριο έγινε μόνιμη κατοικία της απαγόρευσης και ονομάστηκε Banski Dvori . Ένα νέο μέγαρο, μεγαλύτερο και πιο ευρύχωρο κτίριο κατασκευάστηκε το 1849. Στις αρχές του 20ου αιώνα, η Κυβέρνηση αγόρασε όλα τα γύρω κτίρια στις οδούς Opatička, Kamenita και Žuranijska, τα οποία αποτελούσαν ένα ενιαίο αστικό τετράγωνο μαζί με το υπάρχον κτήριο του κοινοβουλίου. Το κτίριο υπέστη ζημιές κατά τον σεισμό του 2020

9α. Banski dvori (κυβερνητικό κτίριο του **Κοινοβουλίου**), διώροφο μπαρόκ κτίριο που κατασκευάστηκε το πρώτο μισό του **19ου αιώνα**. Ήταν η κατοικία των κροατικών δικαστηρίων από το 1809 έως το 1918, εξ ου και το όνομα Banski Dvori («Δικαστήριο του Μπαν»). Κατά τη διάρκεια αυτής της περιόδου, στέγασε την Tabula Banalis και αργότερα τη Βασιλική Αυλή . Ο Ban Josip Jelačić , για τον οποίο ονομάζεται η πλατεία Ban Jelačić , ήταν κάτοικος του Banski Dvori.

10. Stara gradska vijećnica-Παλιό Δημαρχείο Συγκρότημα τριών παρακείμενων κτιρίων που βρίσκεται στη γειτονιά Gradec στο Ζάγκρεμπ της Κροατίας . Τα τρία κτίρια ενώθηκαν στα τέλη του 19ου αιώνα και από τότε, το συγκρότημα έχει χρησιμεύσει ως ο

χώρος όλων των συνεδριάσεων της πόλης.

Χρονολογείται από τον **15ο αιώνα**, όταν ένα σπίτι στην ίδια τοποθεσία αναφερόταν ως "το κτίριο του δημοτικού συμβουλίου του Gradec", και το **1614** το σπίτι μετατράπηκε σε **δημαρχείο**. Το 1803 οι δημοτικές αρχές αγόρασαν το παρακείμενο κτίριο, προκειμένου να επεκτείνουν το δημαρχείο. Το 1832, οι αρχές της πόλης πρόσθεσαν έναν δεύτερο όροφο στο μονώροφο σπίτι του Ορσίι, γκρέμισαν το αρχικό δημαρχείο και αγόρασαν δύο οικόπεδα για την κατασκευή ενός θεάτρου

Το 1895 το θέατρο μετακινήθηκε και το 1897 η δημοτική κυβέρνηση το μετέτρεψε σε δημαρχείο, ενώ το κτίριο του θεάτρου μετατράπηκε σε αιθουσες συνεδριάσεων-συνέλευσεων της πόλης. Το 1910-19 προστέθηκε ένα επιπλέον διώροφο κτίριο στην οδό Kuševićeva και το 1941 τα δωμάτια στο χώρο της σοφίτας μετατράπηκαν σε γραφεία. Το κτίριο αποκατάσταθηκε και σήμερα στο ισόγειο στεγάζεται η Πινακοθήκη Kristofor Stanković.

Μετα κινουμενοι νοτια στην **Ćirilometodska ul.**βρισκουμε το



11. Hrvatski muzej naivne umjetnosti
και λιγο πιο κατω αριστερα την

Κροατικό Μουσείο Ναϊφ τέχνης




12. Crkva sv. Katarina

Στη θέση της οποίας, αρχικά βρισκόταν μια Δομινικανή εκκλησία του **14ου αιώνα**, η οποία χρησιμοποιήθηκε ως στρατιωτική αποθήκη για συχνές τουρκικές επιδρομές εκείνη την εποχή. Με την άφιξη των Ιησουιτών στο Ζάγκρεμπ (πρώτο μισό 17ου αιώνα), το τότε μικρό εκκλησάκι τους παραδόθηκε. Καθώς η αρχική τους εκκλησία ήταν πολύ μικρή και πολύ ερειπωμένη, μεταξύ **1620 και 1632** έχτισαν και εξόπλισαν μια εντελώς **νέα εκκλησία**. Δίπλα στην εκκλησία έχτισαν ένα μοναστήρι (σήμερα στεγάζει την Πινακοθήκη Κλονιέβι δνori). Εκκλησία του Αγ. Αικατερίνη, κάηκε δύο φορές το 1645 και το 1674 έτος, τότε κατεδαφίστηκε όλος ο εξοπλισμός της εκκλησίας, παρέμειναν μόνο οι γυμνοί τοίχοι. Κροάτες ευγενείς βοήθησαν στον εκ νέου εξοπλισμό της εκκλησίας. Σε αντάλλαγμα, σύμφωνα με το έθιμο της εποχής, μπορούσαν να τοποθετήσουν το οικόσημο της οικογένειάς τους ή να τους τιμήσουν να ταφούν στην εκκλησία και να τοποθετήσουν μια ταφόπλακα.

Τα κυριότερα σημεία περιλαμβάνουν το πανέμορφο εσωτερικό της με πολλά ωραία παραδείγματα μπαρόκ τέχνης, καθώς και τα ανάγλυφα του γλύπτη από τον Ιταλό καλλιτέχνη Antonio Quadrio που χρονολογείται από τη δεκαετία του 1720. Σημειώνεται επίσης το ανώτατο όριο του ναού με τα πολυάριθμα μενταγιόν του με σκηνές που απεικονίζουν τη ζωή της Αγίας Αικατερίνης από τον Giulio Quaglia. Άλλα χαρακτηριστικά ενδιαφέροντος είναι ο βωμός του Αγίου Ιγνατίου από τον Francesco Robba και, πίσω από τον κύριο βωμό, η τοιχογραφία *Η Αγία Αικατερίνη Μεταξύ των Αλεξανδρινών Φιλοσόφων και Συγγραφέων* από τον Kristof Andrej Jelovsek, που χρονολογείται από το 1762.

Πίσω και δεξιά της εκκλησίας βρίσκεται το



13. Panoramic View-Point

και τον

για πανοραμικές φωτο πύργου



14. Lotrščak Tower

Χτισμένος για να φυλάει τη νότια πύλη του τείχους της πόλης Gradec, ο Πύργος Lotrščak (Kula Lotrščak) χρονολογείται στον 13ο αιώνα και είναι από τα πιο αναγνωρίσιμα ορόσημα του Ζάγκρεμπ. Ο θρύλος λέει ότι αυτός ο μεγάλος, τετράγωνος ρωμανικός πύργος κράτησε κάποτε ένα κουδούνι που έπεφτε κάθε βράδυ πριν κλείσει τις πύλες για να προειδοποιήσει τους κατοίκους έξω από τους τοίχους για να επιστρέψουν (όποιος απομείνει έξω θα πρέπει να παραμείνει εκεί για τη νύχτα). Τον 19ο αιώνα, στον πύργο προστέθηκε ένας τέταρτος όροφος και παράθυρα και ένα κανόνι τοποθετημένο στην οροφή του, το οποίο έκτοτε έχει καεί καθημερινά το μεσημέρι. Οι επισκέπτες μπορούν να ανεβούν στον πύργο για εκπληκτική θέα στην πόλη και να επισκεφθούν την έκθεση και τα καταστήματα με είδη δώρων. Μια άλλη σημαντική μεσαιωνική δομή είναι η **Πύλη πέτρας** (Kamenita Vrata), η τελευταία από τις πέντε αρχικές πύλες της πόλης. Χτισμένο τον 13ο αιώνα, το κτίριο διάσημο επιβίωσε μια πυρκαγιά το 1731, όπως και ο πίνακας της Μαρίας και του Ιησού. Για να μνημονεύσει το σημαντικό λείψανο, χτίστηκε ένα ξωκλήσι για να στεγάσει τη ζωγραφική (το θέμα των προσκυνημάτων από τότε, μπορεί ακόμα να δει πίσω από μια μεταλλική μάσκα).
Διεύθυνση: Strossmayerovo šetalište 9, 10000, Ζάγκρεμπ

Από εκεί και δεξιά ξεκινά ο **Strossmayer Promenade**, πεζοπορική διαδρομή από τον **Lotrščak Tower** -μεσω του παρκου- στον **Tunel Grič** και το παρκινγκ γι'αναχώρηση

Εφoσον εχουμε χρονο, μπορούμε να παμε **ΟΔΙΚΑ** για καφε στην



Jezero Jarun

«**Jarun. 7,8 χιλ ΝΔ από καθεδρικό**
Η θάλασσα του Ζάγκρεμπ» είναι το διάσημο ψευδώνυμο για την ομορφή λιμνη και το περιβαλλον της, Τα κιόσκια με τις ψησταριές και τα πολυάριθμα σημεία εστίασης έχουν γίνει το σήμα κατατεθέν της. Οι χώροι στάθμευσης, τα κοντινά μέσα μαζικής μεταφοράς, τα μονοπάτια πατινάζ και ποδηλασίας κάνουν το Malo Jezero (Μικρή Λίμνη) αθλητικό και ψυχαγωγικό κέντρο του Ζάγκρεμπ κι εξαιρετικά προσιτό.

ΦΑΓΗΤΟ **La Struk**-Skalinska Ul. 5 **σπιτικό** +385 1 4837 701 **450μ Α από St Mark's**
απεναντι στενο από Radićeva ul. 21,αριστερα και μετα δεξια (110μ)

Vagabund-Vlashka Ulica 90,+385 1 4641 177 **UNI**, **1,8 χιλ Α από St Mark's**

Πού να μείνετε

Αν ψάχνετε κάτι οικονομικό και κεντρικό, η καλύτερη επιλογή σας είναι το **Lobagola**

B&B, το οποίο απέχει από την κεντρική πλατεία μόλις 12 λεπτά με τα πόδια και διαθέτει μίνιμαλ δωμάτια με δικό τους μπάνιο **από 43 ευρώ τη βραδιά**, με πρωινό. Για ακόμη πιο οικονομική τιμή, δείτε το **Hostel Shappy** με βεράντα στο κέντρο του Ζάγκρεμπ, ακριβώς δίπλα στο εμπορικό κέντρο Cvjetni Trg., **από 39 ευρώ τη βραδιά** με εξωτερικό μπάνιο ή **από 49 ευρώ τη βραδιά** με ιδιωτικό μπάνιο. Στα 2 χιλιόμετρα από το κέντρο θα βρείτε και το **Panorama Zagreb Hotel**, ένα κομψό εστιατόριο με δωμάτια **από 49 ευρώ τη βραδιά**.

ΕΠΙΠΛΕΟΝ (ΜΑΚΡΥΝΟΤΕΡΟΙ) ΠΡΟΟΡΙΣΜΟΙ

Maksimir Park Πάρκο Μαξιμίρ *7,2 χιλ Α από καθεδρικό –*



Σχεδιασμένο με το στίλ ενός παλιού αγγλικού κήπου, το πάρκο Maksimir (Maksimirska) είναι ένας όμορφος καταπράσινος χώρος που περιλαμβάνει σχεδόν 45 στρέμματα. Το μεγαλύτερο πάρκο στο Ζάγκρεμπ, περιλαμβάνει δύο περίπτερα: Pavilion Bellevue, που χτίστηκε το 1843, και το Echo Pavilion, που προστέθηκε μετά από ελβετικό σχεδιασμό. Το πάρκο διαθέτει επίσης πολλά εξαιρετικά μονοπάτια και μονοπάτια, καθώς και ανθρωπογενείς λίμνες, δασικές εκτάσεις και ανθισμένους κήπους, καθιστώντας το ένα εξαιρετικό μέρος για να χαλαρώσετε ή να απολαύσετε ένα πικνίκ. Για όσους ταξιδεύουν με νέους, υπάρχει επίσης ένας μικρός ζωολογικός κήπος. Ονομάστηκε από τους ντόπιους ως "ζωντανό μνημείο του Ζάγκρεμπ", το πάρκο Maksimir πήρε το όνομά του από τον επίσκοπο Maksimilijan Vrhovac, ο οποίος ήταν υπεύθυνος για την κατασκευή του το 1794. Απέναντι από το πάρκο Maksimir είναι **Γήπεδο ποδοσφαίρου Δυναμό** όπου η Κροατία φιλοξενεί διεθνείς αγώνες.



Pavilion Art και η γκαλερί Meštrović

1,1 χιλ ΝΑ από καθεδρικό Το περίπτερο τέχνης του Ζάγκρεμπ (Umjetnički Paviljon), που χτίστηκε για τη διεθνή έκθεση στη Βουδαπέστη το 1896, έλαβε τη μόνιμη κατοικία του μετά την μεταφορά και ανακατασκευή του αρχικού σιδερένιου σκελετού στο σημερινό του χώρο. Αξιοσημείωτη για το πολύχρωμο κίτρινο Art Nouveau εξωτερικό, το Art Pavilion χρησιμοποιείται πλέον για την αλλαγή εκθέσεων σύγχρονης τέχνης και περιέχει σημαντικά έργα από τον σεβαστό κροατικό καλλιτέχνη **Ιβάν Μεστρόβιτς**. Η παλαιότερη εκθεσιακή αίθουσα του είδους αυτού στην Κροατία, αυτή η εντυπωσιακή μονάδα βρίσκεται στην πλατεία Trg Kralja Tomislava, μια μεγάλη δημόσια πλατεία αξιοσημείωτη για το άγαλμα της που θυμίζει τον πρώτο βασιλιά της Κροατίας. Επίσης, ενδιαφέρον για τους λάτρεις της τέχνης είναι η γκαλερί Meštrović (Atelje Meštrović), που στεγάζεται σε ένα σπίτι του 17ου αιώνα όπου ο Ιβάν Μεστρόβιτς κάποτε ζούσε και γλυπτό. Στην έκθεση παρουσιάζονται περίπου 300 γλυπτά από ξύλο, πέτρα και χαλκό, καθώς και σχέδια, έπιπλα και λιθογραφίες που αντιπροσωπεύουν μια ποικιλία θεμάτων,

όπως η θρησκεία και η προσωπογραφία. Ο πιο γνωστός Κροάτης καλλιτέχνης και ένας παγκοσμίου φήμης γλύπτης του 20ού αιώνα, ο Meštrović μετακόμισε αργότερα στο Παρίσι όπου έγινε φίλος με τον Auguste Rodin (ένα από τα πιο διάσημα έργα του, Pieta Romana, εκτίθεται στο Βατικανό).

Διεύθυνση: Trg kralja Tomislava 22, 10000, Ζάγκρεμπ



Strossmayerova Galerija Starih Majstora & Στήλη Strossmayer

των Παλαιών Διδασκάλων

800μ Ν από καθεδρικό

Η Strossmayer Gallery Old Masters () βρίσκεται στον δεύτερο όροφο του **Κροατική Ακαδημία Τεχνών και Επιστημών** στο **Κάτω πόλη** του Ζάγκρεμπ. Αυτό το νεοαναγεννησιακό κτίριο του 19ου αιώνα ανατέθηκε από τον επίσκοπο Josip Juraj Strossmayer στη δεκαετία του 1870 για να στεγάσει τόσο την Ακαδημία όσο και την Πινακοθήκη των Παλαιών Μαστών και περιέχει μια συλλογή περίπου 600 τεμαχίων, την οποία και δωρίζει ο ίδιος. Στην έκθεση παρουσιάζονται έργα των G Bellini, Veronese, Tiepolo, Bartolomeo Caporali, Proudhon, Carpeaux, Brueghel, Van Dyck και των Κροατών καλλιτεχνών Medulic και Benkovic, καθώς και γλυπτική του διάσημου Κροάτη γλύπτη Ivan Meštrović. Επίσης αξίζει να επισκεφθείτε το **Μουσείο Τεχνών και Χειροτεχνίας** με τη συλλογή του από περισσότερα από 160.000 κομμάτια από την Κροατία και άλλες ευρωπαϊκές χώρες. Στην έκθεση περιλαμβάνονται κλωστοϋφαντουργικά προϊόντα όπως διάσημα κέντημα από Varazdin και ταπετσαρίες από Tournai, Αμβέρσα και Βρυξέλλες, καθώς και σπάνια κοσμήματα, μουσικά όργανα, γλυπτά, ζωγραφική και κεραμικά γοτθικά και μπαρόκ.

Διεύθυνση: Trg Nikole Subica Zrinskog 11, Ζάγκρεμπ



Muzej Mimara

1,5 χιλ ΝΔ από καθεδρικό Το Μουσείο της Μιμάρας

δημιουργήθηκε για να φιλοξενήσει μια συλλογή δωρεά ενός ιδιωτικού συλλέκτη, Ante Toric Mimara, το 1972. Σε ένα νεοαναγεννησιακό κτίριο του 1895 που σχεδιάστηκε ειδικά γι 'αυτό, αυτή η εκτεταμένη συλλογή καλύπτει ένα ευρύ φάσμα αντικειμένων ποικιλία τοποθεσιών και χρονικών περιόδων, συμπεριλαμβανομένης μιας ωραίας αρχαιολογικής συλλογής που περιλαμβάνει κομμάτια από την Αρχαία Αίγυπτο, τη Μεσοποταμία, την Περσία, τη Μέση Ανατολή, την Άπω Ανατολή, την Ινδία, καθώς και την Inca και την Pre-Inca της Νότιας Αμερικής. Υπάρχει επίσης μια μεγάλη συλλογή γυαλιού από την Ευρώπη και άλλες μεσογειακές χώρες, μαζί με έπιπλα από το μεσαίωνα και γλυπτά από την αρχαία Ελλάδα. Οι πίνακες περιλαμβάνουν έργα των ολλανδών καλλιτεχνών Rembrandt και Ruisdael, των Ιταλών καλλιτεχνών Raphael και Veronese, των φλαμανδικών ζωγράφων Rubens και Van Dyck και των Ισπανών ζωγράφων Velázquez και Goya. Γάλλοι και Άγγλοι καλλιτέχνες εκπροσωπούνται από τα έργα των Renoir, Degas, Boucher και Delacroix, ενώ αξιοσημείωτα γλυπτά περιλαμβάνουν έργα του Auguste Rodin και του Jean-Antoine Houdon.



Town hall
παμε

??? 1,7 χιλ N από καθεδρικό όχι κατι ιδιαίτερο για να



Mirogoj Cemetery Κοιμητήριο Μίρογκοτς
καθεδρικό –

2,8 χιλ B από



Botanički Vrt/Βοτανικός Κήπος του Ζάγκρεμπ
καθεδρικού

1.2 χιλ N

Ο Βοτανικός Κήπος (Botanički Vrt) χτίστηκε αρχικά ως ερευνητικός χώρος για τη Σχολή Βοτανικής του Πανεπιστημίου του Ζάγκρεμπ. Περιλαμβάνοντας περίπου 50.000 τετραγωνικά μέτρα, αποτελεί μέρος μιας σειράς πάρκων, τα οποία αποτελούν το "Green Horseshoe" της πόλης στο **Donji Grad**. Στο χωριό υπάρχουν δύο λιμνούλες με πολλά υδρόβια φυτά, διακοσμητική γέφυρα και περίπου 10.000 διαφορετικά είδη φυτών, που κάνουν μια ευχάριστη διαφυγή από την πόλη και ένα εξαιρετικό μέρος για να χαλαρώσετε ή να κάνετε μια βόλτα. Στη συνέχεια, εάν έχετε την ενέργεια που αφήνεται για ένα άλλο μουσείο, πάρτε στο κοντινό **Μουσείο φυσικής ιστορίας** (Hrvatski Prirodoslovni Muzej). Στεγασμένο στο παλάτι Amadeo που χτίστηκε στις αρχές του 1700, το μουσείο διαθέτει περίπου δυόμισι εκατομμύρια κομμάτια, συμπεριλαμβανομένων των ορυκτών από όλο τον κόσμο, μια εκτεταμένη ζωολογική συλλογή που καταγράφει μια ποικιλία φυτών και ζώων από την Κροατία και ευρήματα από την τοπική αρχαιολογικές ανασκαφές.

Διεύθυνση: Marulicev trg 9A, Ζάγκρεμπ



National Theatre

2,6χιλ Δ από καθεδρικό

7η μέρα: ΖΑΓΚΡΕΜΠ- ΒΕΛΙΓΡΑΔΙ

393 χιλ. 4Ω-05Α Διανυκτέρευση

Μετά το πρωινό μας αναχώρηση για Σερβία **για να επισκεφτούμε** την ιστορική



πρωτεύουσα του. **ΒΕΛΙΓΡΑΔΙ** **εδώ για να επιλέξω, όταν βγαλώ προγραμμα περιήγησης της πόλης**

<https://www.google.com/maps/search/%CE%92%CE%95%CE%9B%CE%99%CE%99%CE%A1%CE%91%CE%94%CE%99%CE%80%CE%AC%CE%81%CE%BA%CE%B9%CE%BD%CE%B3%CE%BA%+/@44.8110894,20.5125796,9513m/data=!3m1!1e3>

με το εντυπωσιακό φρούριο **Kalemegdan** το οποίο έχει μετατραπεί σε ένα πανέμορφο πάρκο με πολλά αξιοθέατα και μοναδική θέα στην πόλη και στους ποταμούς Δούναβη και Σάββα. Θα δούμε **επίσης τον Ναό του Αγίου Σάββα, τον μεγαλύτερο Ορθόδοξο ναό στον κόσμο, την πλατεία Δημοκρατίας, τον πύργο Νεμπόισα όπου εκτελέστηκε ο Ρήγας Φεραίος αλλά και τον μοντέρνο πεζόδρομο της ΚΝΕΖΑ ΜΙΧΑΙΛΑ.** <https://www.travelstyle.gr/beligradi-h-kaluterh-protash-gia-oikonomikes-diakopes/>

Μπορούμε να παρκάρουμε στο **Tadeuša Košćuška parking (1.5χιλ ΒΑ, ή να προσπαθήσουμε να παρκάρουμε στους περιμετρικούς δρόμους, Cara Dušana- Braće Baruh-Cara Uroša-Jevrejska μονοδρομος, ανεβαινει μονο, που είναι 700-750μ)** και να μπουμε από την ΒΑ **Zindan Gate** στο καστρο, που αποτελείται από το παλιό φρούριο & το πάρκο Καλεμέγκνταν στο δέλτα των ποταμών Σάββα και Δούναβη κι ανακηρύχθηκε **Μνημείο Πολιτισμού Εξαιρετικής Σημασίας το 1979**. Είναι το πιο δημοφιλές τουριστικό αξιοθέατο στο Βελιγράδι, με την Σκαντάρλια να είναι το δεύτερο. **Η είσοδος είναι δωρεάν** κι εκτιμάται ότι ο συνολικός αριθμός των επισκεπτών (αλλοδαπων & πολιτων του Βελιγραδίου) είναι πάνω από 2 εκ. ετησίως.

περίπτερο τέχνης Cvijeta Zuzoric, ενώ τέλος στη νότια περιοχή απλώνεται το "μεγάλο Καλεμέγκνταν" (Veliki Kalemegdan), με γεωμετρικούς περιπάτους, το μουσείο δασονομίας και κυνηγιού, το μνημείο της ευγνωμοσύνης στη Γαλλία, προς τιμήν των Γάλλων που βοήθησαν τους Σέρβους κατά τον Πρώτο Παγκόσμιο πόλεμο και το πολεμικό μουσείο (Vojni muzej). Τα εκθέματα του Μουσείου θέλουν να θυμίσουν στον επισκέπτη ότι δεν πέρασε πολλά χρόνια από τότε που οι οβίδες και τα τανκς δεν ήταν απλώς εκθέματα. **Η είσοδος κοστίζει μόλις 200 δηνάρια, δηλαδή περίπου 2€!** Καθ' όλη τη διάρκεια της ημέρας το κάστρο είναι γεμάτο από τουρίστες, αλλά και ντόπιους που απολαμβάνουν τον ήλιο και τη θέα, ενώ το βράδυ πολλοί νέοι μαζεύονται σε παρέες και περνούν τη νύχτα τους εκεί με μουσική.



1. Ναός Ρούζιτσα

Η Εκκλησία Ružica είναι μια Σερβική Ορθόδοξη Εκκλησία που βρίσκεται στο Φρούριο του Βελιγραδίου, στο Βελιγράδι, την πρωτεύουσα της Σερβίας. Η αυθεντική εκκλησία χτίστηκε στις αρχές του 15ου αιώνα, ενώ η σύγχρονη εκκλησία προσαρμόστηκε το 1869 και ανακατασκευάστηκε πλήρως το 1925. Είναι μία εντελώς αλλόκοτη εκκλησία στη Σερβία όπου φημίζεται για τους πολυελέους φτιαγμένους από κάλυκες, σπαθιά και κομμάτια κανονιών!

Το κτίριο που στεγάζει σήμερα το ναό χρησιμοποιούνταν για περισσότερα από 100 χρόνια από τους Τούρκους κατακτητές ως αποθήκη πυρομαχικών, ενώ μεταξύ 1867 και 1869 μετατράπηκε σε στρατιωτική εκκλησία.

Κατά τη διάρκεια των βομβαρδισμών του Α' παγκοσμίου πολέμου, καταστράφηκε σχεδόν ολοσχερώς και κτιστηκε από την αρχή το 1925. Τότε ήταν που οι Σέρβοι στρατιώτες που πολέμησαν στο πλευρό των Άγγλων και Αμερικανών στο μέτωπο της Θεσσαλονίκης βρήκαν το χρόνο για να κατασκευάσουν τους αλλόκοτους αυτούς πολυελέους.



2. Ναός της Αγίας Παρασκευής/Црква Свете Петке



3. The Winner statue/Победник



4. War Museum/Πολεμικό Μουσείο

το Γιουγκοσλαβικό Αεροναυτικό Μουσείο (Yugoslav Aeronautical Museum, σήμερα MVB). ιδρύθηκε το 1957 και βρίσκεται δίπλα από το Αεροδρόμιο Νίκολα Τέσλα και στη σημερινή του μορφή άνοιξε το 1989.

Η κύρια συλλογή στεγάζεται σε ένα αξιοπρόσεκτο αρχιτεκτονικά γυάλινο κτίριο, βασισμένο στη γεωδαιτική, με επιπλέον αεροσκάφη να εκτίθενται στον περιβάλλοντα χώρο. Το μουσείο διαθέτει περισσότερα από 200 αεροσκάφη τα οποία χρησιμοποιήθηκαν από τις Σερβικές και Γιουγκοσλαβικές αεροπορικές δυνάμεις, αεροναυτικές λέσχες και εταιρίες και περιλαμβάνουν από ανεμόπτερα μέχρι ελικόπτερα και μαχητικά αεροσκάφη. Κάποια από τα αεροσκάφη

της συλλογής του μουσείου αποτελούν τα μοναδικά διασωσμένα παραδείγματα του τύπου τους, όπως το Fiat G.50. Το μουσείο διαθέτει επίσης συντρίμια από Αμερικανικά και Νατοϊκά αεροσκάφη τα οποία καταρρίφθηκαν κατά τις συγκρούσεις της δεκαετίας του 1990, συμπεριλαμβανομένων των συντριμμίων ενός αμερικανικού αεροσκάφους στελθ F-117 Nighthawk. Επιπλέον η συλλογή διαθέτει περισσότερους από 130 αεροπορικούς κινητήρες, ραντάρ, ρουκέτες, διάφορα αεροναυτικά όργανα, περισσότερα από 20.000 βιβλία και τεχνικά ντοκουμέντα, καθώς και περισσότερες από 200.000 φωτογραφίες.



5.Natural History Museum Gallery/Галерија природњачког музеја

Βγαινοντας από το καστρο και αφου μπουμε στην **Knez Mihailova**,μπορούμε να στριψουμε στην **Kralja Petra** (2° στενο δεξια), εως την **Kneza Sime Markovića 9** για να δουμε τα



6.Cathedral of the Holy Archangel Michael/Саборна Црква Светог Архангела Михаила

Εκεί προυπήρχε και παλαιότερος ναός, αφιερωμένος στην Αγία Αψίδα,αφου υπηρχαν αναφορες από την περίοδο 1573-1578. Στις αρχές του 18ου αιώνα, ο ναός καταστράφηκε και ο παλιός ναός με την προσθήκη ενός νέου καμπαναριού ανακατασκευάστηκε, μόλις το 1830, όταν η Σερβία απέκτησε το δικαίωμα ελεύθερης θρησκευτικής άσκησης. Ο σημερινος καθεδρικός ναος κτίστηκε την περίοδο 1837-40 και είναι ένα από τα σημαντικότερα σημεία λατρείας στην χώρα. Είναι ευρέως γνωστός στους κατοίκους ως Saborna crkva (Ο Καθεδρικός). Ο ναός είναι προστατευόμενο κτίριο από το 1979 και μαζί με την αρχιτεκτονική, τα έργα τέχνης και τον πλούσιο θησαυρό του αποτελεί εντυπωσιακό πολιτιστικό μνημείο. Πρόκειται για ανεκτίμητο ιστορικό μνημείο του Σερβικού τομέα του Βελιγραδίου από το πρώτο μισό του 19ου αιώνα, και έγινε θρησκευτικό, διοικητικό και πολιτιστικό κέντρο της γύρω περιοχής.



7.Princess Ljubica Residence/Конак кнегиње Љубице

και να επιστρεψουμε παλι στην **Knez Mihailova** από την **Kralja Petra** για να συνεχισουμε ΝΑ για ακομη **4,5 χιλ 2Ω , μεσω της**

- 1.Knez Mihailova 1, Šabac, Σερβία
- 2.Nikola Pašić Square Fountain, Trg Nikole Pašića
- 3.Ιστορικό Μουσείο Σερβίας, Trg Nikole Pašića
- 4.The National Assembly
- 5.Pionirski Park
- 6.Central Post Office
- 7.Church of St. Mark/Ναός του Αγίου Μάρκου
- 8.Trg Republike
- 9-g.National Theater-Museum-Monument
- 10.Skadarlija,
- 11.Church of St. Alexander Nevsky



1.Knez Mihailova Αν το Kalemegdan είναι η καρδια της πόλης, τότε ο δρόμος του πρίγκιπα Μιχαήλ (Knez Michailova) είναι η βασική αρτηρία της. Πρόκειται για τον μεγαλύτερο και **πιο φημισμένο πεζόδρομο της χώρας**,αλλά και ενός **από τους ομορφότερους στην Ευρώπη**. Επί αυτού υπήρχαν πολλά εντυπωσιακά κτίσματα και μέγαλα στο παρελθόν, που όμως «θυσιάστηκαν» στον βωμό της ιδέας για το μοντέρνο Βελιγράδι. Βέβαια, έχουν απομείνει κάποια, τα όποια χρονολογούνται στα τέλη του 1870 και χαρίζουν μια νοσταλγική νότα στην πόλη.

Ένα από τα πιο σημαντικά είναι το ξενοδοχείο Srpska Kruna, που χτίστηκε το **1869** και ήταν φυσικά το πιο μοντέρνο ξενοδοχείο της εποχής, ενώ σήμερα χρησιμοποιείται ως βιβλιοθήκη. Άλλα σημαντικά κτίρια είναι το σπίτι, που σήμερα στεγάζει τη γκαλερί της ακαδημίας Καλών Τεχνών, το κτίριο της Σερβικής ακαδημίας των Επιστημών, που χτίστηκε το **1923-1924**, αλλά και διάφορα αστικά σπίτια με χαρακτηριστικά παραδοσιακή Βαλκανική αρχιτεκτονική.



Τέλος, εκεί βρίσκεται και το **Terazijska cesma** ένα συντριβάνι πόσιμου νερού, ένα δώρο στους περαστικούς τις ζεστές μέρες του καλοκαιριού.Βέβαια η πιο ευρωπαϊκή λεωφόρος του Βελιγραδίου φημίζεται κυρίως ΚΑΙ για τα εκατοντάδες εμπορικά καταστήματα, τα μαγαζιά με τοπικά εδέσματα και τους καλλιτέχνες του δρόμου, που σε κάνουν να ακολουθείς το πλήθος ανέμελος, μέχρι το τέλος της διαδρομής. από ένα σημείο και μετά η **Knez Mihailova**,μετατρέπεται σε **Terazije** την οποία ακολουθουμε, μεχρι,που βρισκει αριστερα την **Trg Nikole Pašića**,την οποία και ακολουθουμε για τα

2. Nikola Pašić Square Fountain



ΚΙ ΑΠΕΝΑΝΤΙ ΤΟ

3. Ιστορικό Μουσείο Σερβίας Историјски музеј Србије



ΠΙΟ ΚΑΤΩ


4. The National Assembly



μετα την ολοκλήρωσή του το 1936 κι έως το 2006, ήταν η έδρα του Κοινοβουλίου της Γιουγκοσλαβίας και του Κοινοβουλίου της Σερβίας και Μαυροβουνίου . Το κτίριο των 13.800 τετραγωνικών μέτρων (149.000 τετραγωνικά πόδια) είναι σχεδιασμένο σε νεο-μπαρόκ στυλ και το εσωτερικό του ολοκληρώθηκε το 1938

κι απεναντι του, το ομορφο

5. Pionirski Park



6. Central Post Office



7. Church of St. Mark/Ναός του Αγίου Μάρκου



απο εδω podemos να παrouμε το **λεωφορειο 24 ή 26** (σταση Glavna pošta επι Bulevar kralja Aleksandra, εμπρος από οικοδομη, πλαι σε δικαστηρια) και σε 20λεπτα να κατεβουμε στο **μαγαζι HALF, κοντα στο παρκινγκ** ή **να επιστρεφουμε πεζη ΒΔ μεσω Kosovska**, βλεποντας την πισω πλευρα των κτιριων **The National Assembly** και **Ιστορικό Μουσείου**, ενώ πιο κατω στην προεκταση της **Dečanska**, στριβουμε αριστερα στην **Makedonska-Francuska** καταληγοντας στην

8. Trg Republike



(Πλατεία Δημοκρατίας) Ο τόπος συνάντησης των ντόπιων είναι «το άλογο» εννοώντας το άγαλμα του Mihailo Obrenović, που δεσπόζει έφιππος στην κεντρική αυτή πλατεία, που αποτελεί το ιδανικό σημείο για να ξεκινήσετε τις περιηγήσεις σας στην πόλη, από τη Knez Michailova μέχρι το Kalemegdan. Η Πλατεία Δημοκρατίας διαμορφώθηκε το 1886, μετά από την καταστροφή της πύλης Stambol, που ονομάζονταν έτσι εξαιτίας του δρόμου που τη διέσχιζε οδηγώντας στην Κωνσταντινούπολη. Όσον αφορά το μπρούτζινο άγαλμα του Πρίγκιπα Μιχαήλ πάνω στο άλογο, δημιουργήθηκε το 1882. Το άγαλμα θυμίζει στο κοινό το μεγαλύτερο επίτευγμα του πρίγκιπα, τη νίκη του κατά των Τούρκων και την απελευθέρωση των τελευταίων 7

πόλεων κατά το 1867. Τα ονόματα των πόλεων βρίσκονται χαραγμένα σε πλάκες στο μνημείο και το χέρι του Μιχαήλ δείχνει προς την Κωνσταντινούπολη, καλώντας τους Τούρκους να φύγουν από τη χώρα.

Κατά τη διάρκεια του Β' Παγκοσμίου Πολέμου τα περισσότερα κτίρια επί της πλατείας, καταστράφηκαν από βομβαρδισμούς και μετά το πέρας του πολέμου αφαιρέθηκαν και οι γραμμές του τραμ. Σήμερα πάντως επί αυτής βρίσκονται κάποια από τα διασημότερα κτίρια και αξιοθέατα της πόλης, συμπεριλαμβανομένου του Εθνικού Μουσείου (Narodni Muzej) και του Εθνικού Θεάτρου (Narodno Pozoriste). Το Εθνικό Μουσείο είναι το μεγαλύτερο και παλαιότερο μουσείο της χώρας, το οποίο ιδρύθηκε στις 10 Μαΐου **1844**. Μετακόμισε στο σημερινό κτίριο το 1950 και άνοιξε τις πύλες του στο κοινό το 1952. Περιλαμβάνει 34 συλλογές με πάνω από 400.000 αρχαιολογικά, νομισματικά και ιστορικά ευρήματα, ενώ από τότε που ιδρύθηκε η συλλογή του μουσείου έχει αυξηθεί αισθητά με πληθώρα ξένων αριστουργημάτων. Η **είσοδος κοστίζει 300 δηνάρια**, δηλαδή περίπου **2,5€**.

Από τη άλλη το Εθνικό Θέατρο ιδρύθηκε στο δεύτερο μισό του 19ου αιώνα και αποτέλεσε τον βασικό πυλώνα του σχεδιασμού της πλατείας, όπως τη βλέπουμε σήμερα. Χτισμένο πίσω στο 1868, το Εθνικό Θέατρο ακολουθώντας τη μοίρα του δικού του λαού και της χώρας, πέρασε από διαφορετικές φάσεις της αρχιτεκτονικής και καλλιτεχνικής ανάπτυξης, επιβιώνοντας ως σύμβολο του σερβικού πολιτισμού, της παράδοσης και της πνευματικότητας. Σήμερα, κάτω από τη στέγη του, υπάρχουν τρία καλλιτεχνικά σύνολα - Όπερα, Δράμα και Μπαλέτο. Και τα δύο κτίρια ανακηρύχθηκαν μνημεία Πολιτισμού Μεγάλης Σημασίας και προστατεύονται από τη Δημοκρατία της Σερβίας με τα



9a..Μνημείο του Μιχάηλο Ομπρένοβιτς

National Museum Republic Square

9b.National Museum



και δεξιά τό

9g.National Theater



δεξιά από το οποιο ακολουθώντας την **Francuska**, καταληγουμε στην **Gospodar-Jevremova** και στριβουμε δεξια,μεχρι που καταληγουμε στην


10.Skadarlija



Η λεγόμενη «**Μονμάρτη του Βελιγραδίου**» και η πιο παραδοσιακή πλευρά της πόλης.Πρόκειται για έναν πανέμορφο πέτρινο πεζόδρομο, περίπου 400 μέτρων, που δίνει στο Βελιγράδι άρωμα Παρισινής Νοσταλγίας,

διατηρώντας όμως την δική του μοναδική φυσιογνωμία. Αποτελούσε το μέρος όπου συχνάζαν διάσημοι λογοτέχνες και διανοούμενοι του προηγούμενου αιώνα, ενώ σήμερα είναι γεμάτο από καφετέριες και εστιατόρια, που σερβίρουν παραδοσιακό και φυσικά νόστιμο φαγητό! Στην περιοχή βρίσκονται επίσης πολλά ξενοδοχεία, γκαλερί τέχνης και μαγαζιά με αντίκες και σουβενίρ, ενώ ομάδες μουσικών παίζουν τοπική βαλκανική μουσική και καλλιτέχνες ντυμένοι με παραδοσιακά ρούχα εκτελούν show στον δρόμο. Τέλος, για εμάς τους Έλληνες η εικόνα ίσως μοιάζει οικεία, αφού η Skadarlija θυμίζει έντονα τα «**Λαδάδικα**» στη Θεσσαλονίκη και την «**Πλάκα**» στην Αθήνα.

Διασχίζουμε την **Skadarlija BA** & στριβουμε αριστερα στην **Cara Dušana**, βρίσκοντας



την **11.Church of St. Alexander Nevsky/Црква Светог Александра Невског** και συνεχίζοντας ευθεια στα 900μ βρίσκουμε το **IX** μας,για αναχώρηση

ΦΑΓΗΤΟ Gradska-Mike Alasa 54 Pancicev park, **Τοπικη-Ψητα**+381 11 2928600 **400μ Β** εκτος **διαδρομης**, προς φρουριο και Kalemegdan Park & **1χιλ ΒΑ από IX**,αλλα **συμφερει να παμε με το αμαξι**

Babaroga steakhouse-Severn bulvar 2, Βελιγράδι Σερβια+381 11 2790538 **400μ Β** εκτος **διαδρομης**, προς Skadarlija

ΕΠΙΠΛΕΟΝ ΑΞΙΟΘΕΑΤΑ εκτος προγραμματος



Zemun Fortress/Zemunska tvrđava **8.3χιλ ΒΔ από καστρο**

ένα μνημείο του ουγγρικού οικισμού στην περιοχή. **Χτισμένος το 1896**, ο πύργος αντιπροσωπεύει διάφορα αρχιτεκτονικά στυλ, ιδιαίτερα ρομανικό, με κόκκινα τούβλα και την οροφή σε σχήμα κώνου, από την κορυφή του οποίου έχει πανοραμική θέα. Ο πύργος διαθέτει μια συλλογή από αναλογικές κάμερες και καλλιτεχνικές φωτογραφίες από Σέρβους και διεθνείς καλλιτέχνες. Ζητήστε ένα φυλλάδιο στην είσοδο, το οποίο εξηγεί ιστορικά και πολιτιστικά σημεία αυτής της τοποθεσίας.

Topcider Park



6,8 χιλ Ν

Γέφυρα Σαβού



2,9 χιλ Ν από καστρο

Lido Beach



6,2 ΒΔ χιλ Ν από καστρο

St. Sava Temple



4,1 χιλ ΝΑ από καστρο

Ο Ιερός Ναός του Αγίου Σάββα (Hram Svetog Save) έχει εξαιρετικό ενδιαφέρον για εμάς τους Έλληνες, καθώς είναι ο μεγαλύτερος Ορθόδοξος ναός στον κόσμο! Είναι αφιερωμένος στον Άγιο Σάββα, ιδρυτή της Σερβικής Ορθόδοξης Εκκλησίας και σημαντικό πρόσωπο της χώρας κατά τη μεσαιωνική εποχή. Η κατασκευή του ναού έγινε αποκλειστικά με προσφορές, ενώ εικάζεται ότι χτίστηκε στο σημείο που θάφτηκε ο Άγιος Σάββας. Τα πρώτα σχέδια δημιουργήθηκαν το 1905, αλλά απορρίφθηκαν και στη συνέχεια οι Βαλκανικοί πόλεμοι και ο Πρώτος Παγκόσμιος πάγωσαν την κατασκευή. Τελικώς το 1926 επιλέχτηκε το σχέδιο του αρχιτέκτονα Aleksandar Deroko ανάμεσα σε 22 υποψηφιότητες και 340 χρόνια μετά το κάψιμο του πτώματος του Αγίου Σάββα, το 1935, η κατασκευή του τεράστιου ναού ξεκίνησε, για να ξανασταματήσει κατά τη διάρκεια του Β' Παγκοσμίου πολέμου. Μετά από αρκετά χρόνια και μόλις το 1985 οι εργασίες συνέχισαν με μεγαλύτερο επίτευγμα την εγκατάσταση του θόλου, βάρους 4.000 τόνους το 1989. Σήμερα η εκκλησία είναι έτοιμη εξωτερικά, ωστόσο δυστυχώς υπάρχουν ακόμα πολλά να γίνουν στο εσωτερικό. Σκοπός είναι το εσωτερικό να γεμίσει από ψηφιδωτά, δείγματα των οποίων μπορείτε να δείτε στην είσοδο του ναού. Η είσοδος είναι δωρεάν.



Avala Tower

26.2 χιλ απο καθεδρικο

Είναι ένας πύργος τηλεπικοινωνιών ύψους 204,68 μέτρων που βρίσκεται στο όρος Άβαλα. Ο αρχικός πύργος ολοκληρώθηκε το 1965, αλλά καταστράφηκε στις 29 Απριλίου 1999, κατά τους βομβαρδισμούς του ΝΑΤΟ στη Γιουγκοσλαβία. Η ανακατασκευή του πύργου ξεκίνησε στις 21 Δεκεμβρίου 2006 και άνοιξε επίσημα στις 21 Απριλίου 2010

7η μέρα: ΒΕΛΙΓΡΑΔΙ-ΣΟΦΙΑ-ΘΕΣΣΑΛΟΝΙΚΗ

685 χιλ. 8Ω-12Λ

Βελιγράδι- Σόφια 391 χιλ. 4Ω-33Λ Σοφια-Θεσσαλονικη 293 χιλ. 3Ω-39Λ

Αναχωρούμε για **Σόφια** Parking, 1000 Sofia Center, 42°41'42.3"N 23°20'03.4"E - 42.695083, 23.334289 (200μ από pl. "Sveti Aleksandar Nevski") ή ΚΑΙ μέσα στην πλατεία **Περιήγηση 3,5 χιλ διαρκεια 1Ω**

- P.Parking, 1000 Sofia Center, Sofia, Boul
- 1.Βιβλιοθήκη-Св. св. Кирил и Методий
- 2.Πανεπιστήμιο της Σόφιας
- 3.Μνημείο Τσαρ Οσφομποντίτελ
- 4.National Assembly of the Republic of B
- 5.Bulgarian Academy of Science
- 6.Monument of Stefan Stambolov
- 7.Ρωσική Εκκλησία Σόφιας
- 8.Εθνικό Μουσείο Φυσικής Ιστορίας
- 9.Εθνική Πινακοθήκη
- 10.Archeological Museum
- 11.Parliament/Народно Събрание
- 12.Ministry of Education and Science

- 13.Ναός Ροτόντα Αγίου Γεωργίου
- 14.Ναός Αγίας Πέτκας Σελοποιών
- 15.Άγαλμα της Αγίας Σοφίας
- 16.Jum
- 17.Τέμενος Μπάνια Μπάσι
- 18.Κεντρική Αγορά
- 19.παρκο Tsentralna banya Park
- 20.Ιστορικό Μουσείο
- 20a.Alexander Nevski Square
- 20b.Μνημείο Αγνώστου Στρατιώτη
- 21.Εκκλησία της Αγίας Σοφίας& Θε
- 22.Καθεδρικός Αγ.Αλεξάνδρου Νιέφ
- P.Parking „Knyaz Aleksander I Sq.”, 1

Από το parking βγαίνουμε στην **bul. "Vasil Levski"** (ανατολικά) βρίσκοντας δεξιά μας

1.Βιβλιοθήκη **2.Πανεπιστήμιο της Σόφιας**
 Στριβουμε δεξιά στην bul. "Tsar Osvoboditel" για την pl. "Narodno sabranie" και το

3.Μνημείο Τσαρ Οσφομποντίτελ ,
 ul. "15-ti noemvri" και δεξιά στην

4.National Assembly of the Republic of Bulgaria

5.Bulgarian Academy of Science

Συνεχίζουμε την περιήγηση της **pl. "Sveti Aleksandar Nevski"** περιοχής, από την νοτια πλευρα της και κινουμενοι δυτικά ακολουθώντας την **bul. "Tsar Osvoboditel"**, που συνεχίζει ως **ploshtad "Knyaz Aleksandar I"** και βρίσκοντας τα



6. Monument of Stefan Stambolov



7. Ρωσική Εκκλησία



8. Μουσείο Φυσικής Ιστορίας



9. Πινακοθήκη



10. Archeological Museum



11. Parliament/Народно Събрание



12. Ministry of Education and Science

ενώ στο εσωτερικο του
παράλληλογραμμου κτιριου βρίσκεται και ο



13. Ναός Ροτόντα Αγίου Γεωργίου




14. Ναός Αγίας Πέτκας Σελοποιών

κι ακριβώς απεναντι της



βρίσκεται το **15. Άγαλμα της Αγίας Σοφίας**


Στριβουμε δεξια στην bul. "Knyaginya Maria Luiza" & το **16.Jum**



17.Τέμενος Μπάνια Μπάσι, που απεναντι του βρίσκεται η



18.Κεντρικη Αγορα κι ακριβως πισω απο το τζαμι βρισκονται τα



19-20.Tsentralna banya Park &Ιστορικό Μουσείο



Στην συνεχεια ακολουθουμε αριστερα την ul. "Triaditsa" και στριβουμε δεξια στην ul. "Serdika" για να καταληξουμε στην ul. "Moskovska" και να στριψουμε αριστερα,

βρισκοντας τα **20a.Alexander Nevski Square**



το

20b.Μνημείο Αγνώστου Στρατιώτη



21.Εκκλησία Αγίας Σοφίας& The Crypt
Καταληγοντας στον



22.Καθεδρικό Ναό Αγίου Αλεξάνδρου Νιέφσκι




Κι ολοκληρωνοντας την περιηγηση μας παμε για

ΦΑΓΗΤΟ Hadjidraganovite kashti-75, Kozloduy street Between Lion's Bridge and Ramada Hotel,
Τοπικη-Ψητα +359 89 991 7837 **1800μ Β** εκτος διαδρομης, **οδικα** και αναχωρουμε Θεσσαλονικη

ΕΠΙΠΛΕΟΝ ΠΡΟΟΡΙΣΜΟΙ ΕΚΤΟΣ ΠΡΟΓΡΑΜΜΑΤΟΣ (εξαιρέθηκαν, λόγω έλλειψης χρόνου στο πρόγραμμα)

ΑΛΛΑΓΗ ΠΡΟΓΡΑΜΜΑΤΟΣ ΕΞΑΙΡΕΘΗΚΕ Η POSTOJNA CAVE, ΛΟΓΩ ΕΛΛΕΙΨΗΣ ΧΡΟΝΟΥ 414
χιλ. 5Ω-36Λ Διανυκτέρευση Πλιτβίτσε-Postojna 216 χιλ. 3Ω-02Λ Postojna Cave Πλιτβίτσε -Λιουμπλιάνα 187 χιλ. 2Ω-57Λ
Λιουμπλιάνα- Ζάγκρεμπ 143 χιλ. 1Ω-49Λ



ΠΟΣΤΟΙΝΑ

πρόγραμμα περιήγησης της πόλης

<https://www.google.com/maps/search/%CE%A0%CE%BF%CF%83%CF%84%CF%8C%CE%B9%CE%BD%CE%B1,%CE%A3%CE%BB%CE%BF%CE%B2%CE%B5%CE%BD%CE%AF%CE%B1,%CF%80%CE%AC%CF%81%CE%BA%CE%B9%CE%BD%CE%B3%CE%BA++/@45.7752899,14.1971622,383om/data=!3m1!1e3>

ΠΡΟΣΟΧΗ να κοψω εισιτήρια διαδικτυακά, γιατί μπορεί να μην μπορέσω να μπω

από τα μεγαλύτερα της Ευρώπης με μοναδικό φαντασμαγορικό εσωτερικό διάκοσμο στον οποίο **θα περιηγηθούμε σε μήκος περίπου 3,2 χιλμ, αρχικά με ειδικό τρενάκι** περνώντας από εντυπωσιακούς **σταλακτίτες και σταλαγμίτες** διαφόρων σχημάτων και αποχρώσεων, ενώ μετά χρειάζεται περίπου 1 ώρα περπάτημα, ενώ στο τέλος οδηγείται ξανά με τρενάκι στην έξοδο. Στο σύνολο η διάρκεια είναι 1.30 ώρες. Οι ομάδες χωρίζονται ανάλογα με τη γλώσσα που επιθυμούν να γίνει η ξενάγηση τους. **Η διαδρομή δεν είναι δύσκολη.** Η αξιοποίηση του σπηλαίου είναι εξαιρετική. Οι σταλαγμίτες και οι σταλακτίτες εντυπωσιακοί. Το ύψος και το μέγεθος επίσης. Στην σπηλιά είναι καλά να φοράς αντιανεμικό από πάνω διότι η θερμοκρασία είναι στους 16° και υπάρχει αρκετή υγρασία. Το εισιτήριο είναι ακριβό (28 ευρώ), αλλά όταν βγεις από το σπήλαιο, αυτό είναι το τελευταίο που σε απασχολεί. **Αξίζει πραγματικά η επίσκεψη.**

Αν υπάρχει χρόνος, υπάρχει ένας υπεροχος προορισμος φυσικης ομορφιας 55 χιλ ΒΔ της



Λιουμπλιάνα **Λίμνη Μπλεντ**
Market

56 χιλ ΒΔ από Central

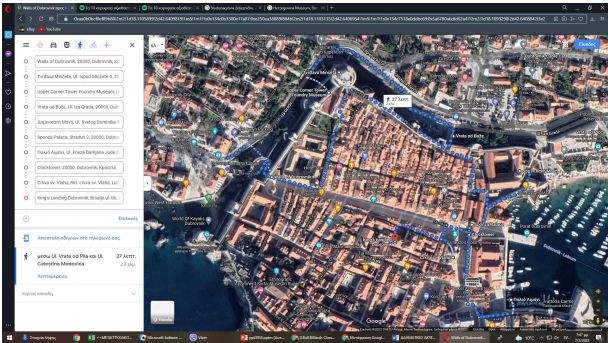
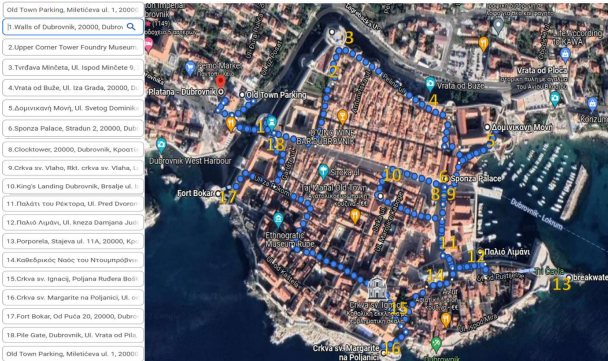
Στον δρομο για Ζάγκρεμπ μπορούμε να κανουμε μια σταση στο ομορφο και γραφικο **Samobor**



Κανάλι στο Samobor

που χρονολογείται από τον **13ο αιώνα** και χαρακτηρίζεται για τους γραφικούς, στενούς πλακόστρωτους δρόμους και την όμορφη κεντρική πλατεία **Trg Kralja Tomislava**, καθώς και τα παλιά ερείπια φρουρίων στο **Tepic Hill**, γνωστό ως **Stari Grad**. Σήμερα, το Samobor είναι ένας δημοφιλής προορισμός για τους λάτρεις της πεζοπορίας και θεωρείται ένα από τα καλύτερα κέντρα για την κροατική κουζίνα. Είναι επίσης το σπίτι στο δημοφιλές Καρναβάλι Samobor, που πραγματοποιείται κάθε χρόνο από τις αρχές του 1800 κάθε Ιανουάριο και Φεβρουάριο. Επίσης ενδιαφέρουσα είναι η καλά διατηρημένη **Κάστρο Trakoscan**, χτισμένο τον 12ο αιώνα και αξιοσημείωτο για τους ψηλούς τοίχους και το πάρκο

Dubrovnik αναλυτικοι χαρτες περιηγησης/σημειο



<https://www.google.com/maps/dir/Walls+of+Dubrovnik,+20000,+Dubrovnik,+Kροατια/@@42.6416253,18.1079166,412m/data=!3m2!1e3!4b1!4m6!1m5!1m1!1soxi134cob329cd54c57:ox96dd7d686f19e991!2m2!1d18.1072376!2d42.6416987!1m5!1m1!1soxi134cob3296e1cf11:ox2bbf30554e040ab8!2m2!1d18.1083794!2d42.6430069!1m5!1m1!1soxi134cob32a4b110f1:oxcaaiac502d328f01!2m2!1d18.1082063!2d42.6427545!1m5!1m1!1soxi134cob3327eaf35:oxe7889b3e17e26528!2m2!1d18.1103199!2d42.6422115!1m5!1m1!1soxi134cob333fa94e07:oxf4e0096912e52036!2m2!1d18.1114388!2d42.6417755!1m5!1m1!1soxi134cob3301606e91:oxfcfdcd1fd8a66ba8!2m2!1d18.1106324!2d42.641108!1m5!1m1!1soxi134cob33a6a36029:oxbb3c68c1faf80eba!2m2!1d18.1112989!2d42.6401674!1m5!1m1!1soxi134cob3304793275:oxaaobobcf0ef89b80!2m2!1d18.1105899!2d42.6409819!1m5!1m1!1soxi134cob3300e17a87:oxe250ea38889f884b!2m2!1d18.1103135!2d42.6406954!1m5!1m1!1soxi134c7518e0ddbc69:ox5a6780a6dfd62a47!2m2!1d18.1093298!2d42.6408842!3e2>

